



REGIONE MOLISE
I DIPARTIMENTO DELLA PRESIDENZA DELLA GIUNTA REGIONALE
SERVIZIO DI PROTEZIONE CIVILE



Doc. CFD MOL_69
del 26.02.2018

Dipartimento Nazionale della Protezione Civile
Presidente della Giunta Regionale
Prefetture (Campobasso e Isernia)
Province (Campobasso e Isernia)
A.S.R.E.M.
Consorzi di Bonifica (Venafro, Larino, Termoli)
Consorzi Industriali (Campobasso, Termoli, Isernia-Venafro)
Molise Acque – Consorzio Capitanata
A tutti i Comuni della Regione Molise
Direzione regionale VV.F.
Comando Regionale CC Forestali
Capitaneria di Porto (Termoli)
Anas – Società Autostrade – Trenitalia – Enel – SGM Rete Gas – Telecom – SEA - RFI
Parco Nazionale Abruzzo Lazio e Molise – Settore Mainarde

Oggetto: BOLLETTINO DI VIGILANZA DEL 26.02.2018.

Analizzati i prodotti di previsione meteorologica relativi alla Previsione Sinottica sull'Italia e la Previsione Quantitativa di precipitazione per le zone di vigilanza meteorologica emesse dal Dipartimento della Protezione Civile, Centro Funzionale Centrale, Settore Meteo, si trasmettono le valutazioni formulate dal Centro Funzionale Decentrato del Molise per il territorio regionale, contenute nell'allegato Bollettino di Vigilanza Regionale.

Pertanto si invitano i soggetti in indirizzo a voler adottare le iniziative opportune.

Eventuali ulteriori comunicazioni saranno inoltrate in relazione all'evoluzione delle condizioni meteorologiche.

Il presente Bollettino di vigilanza è consultabile sul sito web: www.protezionecivile.molise.it.

IL DIRETTORE DEL SERVIZIO DI PROTEZIONE CIVILE

ARCH. GIUSEPPE PITASSI

(DOCUMENTO INFORMATICO SOTTOSCRITTO CON
FIRMA DIGITALE AI SENSI DELL'ART. 24 DEL D.LGS.
07/03/2005, 82)



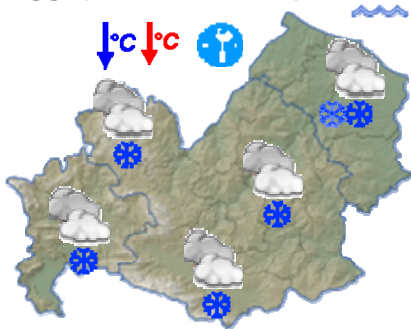


REGIONE MOLISE
1° Dipartimento della Presidenza della Giunta Regionale
Servizio di Protezione Civile
Centro Funzionale Decentrato




Un'ampia circolazione depressionaria, con minimo barico centrato sul Mediterraneo centrale, continua a richiamare aria fredda dall'Europa nord-orientale, interessando gran parte del Paese. Per la giornata odierna le precipitazioni, accompagnate dall'intensificazione della ventilazione dai quadranti settentrionali, interesseranno la Romagna e le regioni peninsulari centromeridionali assumendo carattere nevoso fino a quote collinari, ma con locali sconfinamenti anche alle zone di pianura. Tra domani e mercoledì residue precipitazioni, anche nevose, lungo i settori adriatici. Le temperature, nelle prossime ore, si attesteranno su valori bassi o molto bassi su gran parte della Penisola.

Oggi (dalle 14 alle 24):



Stato del cielo: nuvoloso con precipitazioni a carattere nevoso fino a quote di pianura con apporti al suolo da deboli a moderati. Fenomeni in attenuazione nel corso della serata.
Temperature: in generale sensibile diminuzione con gelate diffuse su tutto il territorio regionale.
Venti: da moderati a forti dai quadranti settentrionali.
Mare: da molto mosso ad agitato.

Domani (dalle 00 alle 24):



Stato del cielo: irregolarmente nuvoloso con precipitazioni a carattere nevoso sul settore orientale. Scarsa probabilità di fenomeni sul resto del territorio.
Temperature: molto basse con gelate diffuse su tutto il territorio regionale.
Venti: moderati dai quadranti settentrionali tendenti ad attenuarsi e a disporsi da nord-ovest nel corso della giornata.
Mare: molto mosso con moto ondoso in attenuazione.

TENDENZA

Mercoledì persistono temperature rigide in un contesto sostanzialmente asciutto, salvo residui fenomeni sul settore adriatico.

Doc. CFD MOL_069
del 26.02.2018

IL PREVISORE
DA



REGIONE MOLISE
1° Dipartimento della Presidenza della Giunta Regionale
Servizio di Protezione Civile
Centro Funzionale Decentrato



BOLLETTINO DI SINTESI DELLE CRITICITÀ

Rif.: Direttiva del Presidente del Consiglio dei Ministri del 27/02/2004 "Indirizzi Operativi per la gestione organizzativa e funzionale del Sistema di Allertamento Nazionale e Regionale per il rischio idrogeologico e idraulico ai fini di Protezione Civile". D.G.R. n°152 del 23.02.2009 "Sistema di Allertamento Regionale per il rischio idraulico ed idrogeologico".

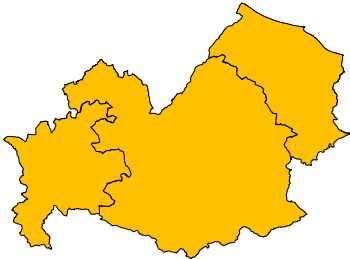
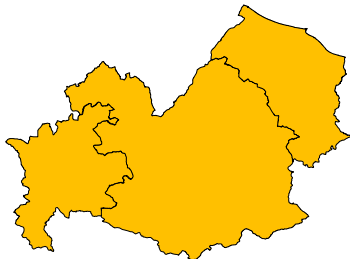
Premesso che:

-E' in corso un Avviso di Allerta;

Il Centro Funzionale della Regione Molise:

- sulla base del Bollettino di Vigilanza Meteorologica per il Molise emesso in data odierna dal Settore Meteo del Centro Funzionale Centrale del Dipartimento della Protezione Civile;
- tenuto conto dello stato di saturazione dei suoli, nonché dei livelli idrometrici registrati nelle ultime ore e della prosecuzione della fase di pre-allerta relativa al Piano di Emergenza Diga del Liscione.

Valuta le seguenti Criticità:

OGGI		ZONE DI ALLERTA	Tipo Criticità	Livello Criticità					
		Medio Sangro-Alto Volturno (Zona A)	Meteo	Moderata	Idraulica	Nessuna	Idrogeologica Localizzata	Ordinaria	
DOMANI		Frentani-Sannio-Matese (Zona B)	Meteo	Moderata	Idraulica	Nessuna	Idrogeologica Localizzata	Ordinaria	
			Litoranea (zona C)	Meteo	Moderata	Idraulica	Nessuna	Idrogeologica Localizzata	Ordinaria
			Medio Sangro-Alto Volturno (Zona A)	Meteo	Moderata	Idraulica	Nessuna	Idrogeologica Localizzata	Ordinaria

Previsioni pericolo neve e valanghe: www.meteomont.gov.it

Note:Oggi, previste precipitazioni a carattere nevoso fino a quote di pianura con apporti al suolo da deboli a moderati, in attenuazione nel corso della serata. Temperature in generale sensibile diminuzione con gelate diffuse su tutto il territorio regionale.

Prosegue la fase di pre-allerta relativa al Piano di Emergenza Diga Liscione.

Doc. CFD MOL_069
del 26.02.2018

IL PREVISORE
 DA