



REGIONE MOLISE
I DIPARTIMENTO DELLA PRESIDENZA DELLA GIUNTA REGIONALE
SERVIZIO DI PROTEZIONE CIVILE



Doc. CFD MOL_53
del 15.02.2018

Dipartimento Nazionale della Protezione Civile
Presidente della Giunta Regionale
Prefetture (Campobasso e Isernia)
Province (Campobasso e Isernia)
A.S.R.E.M.
Consorzi di Bonifica (Venafro, Larino, Termoli)
Consorzi Industriali (Campobasso, Termoli, Isernia-Venafro)
Molise Acque – Consorzio Capitanata
A tutti i Comuni della Regione Molise
Direzione regionale VV.F.
Comando Regionale CC Forestali
Capitaneria di Porto (Termoli)
Anas – Società Autostrade – Trenitalia – Enel – SGM Rete Gas – Telecom – SEA - RFI
Parco Nazionale Abruzzo Lazio e Molise – Settore Mainarde

Oggetto: BOLLETTINO DI VIGILANZA DEL 15.02.2018.

Analizzati i prodotti di previsione meteorologica relativi alla Previsione Sinottica sull'Italia e la Previsione Quantitativa di precipitazione per le zone di vigilanza meteorologica emesse dal Dipartimento della Protezione Civile, Centro Funzionale Centrale, Settore Meteo, si trasmettono le valutazioni formulate dal Centro Funzionale Decentrato del Molise per il territorio regionale, contenute nell'allegato Bollettino di Vigilanza Regionale.

Pertanto si invitano i soggetti in indirizzo a voler adottare le iniziative opportune.

Eventuali ulteriori comunicazioni saranno inoltrate in relazione all'evoluzione delle condizioni meteorologiche.

Il presente Bollettino di vigilanza è consultabile sul sito web: www.protezionecivile.molise.it.

IL DIRETTORE DEL SERVIZIO DI PROTEZIONE CIVILE

ARCH. GIUSEPPE PITASSI

(DOCUMENTO INFORMATICO SOTTOSCRITTO CON
FIRMA DIGITALE AI SENSI DELL'ART. 24 DEL D.LGS.
07/03/2005, 82)



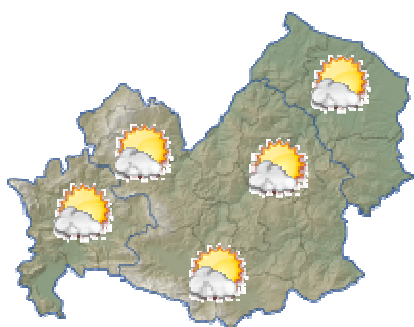


REGIONE MOLISE
I° Dipartimento della Presidenza della Giunta Regionale
Servizio di Protezione Civile
Centro Funzionale Decentrato



Il sistema depressionario che ha interessato la nostra Penisola, posiziona attualmente il suo centro d'azione sullo Ionio, lasciando residua instabilità solo sulle estreme regioni meridionali; al suo seguito una intensa ventilazione settentrionale interessa tutto il Sud e marginalmente il Centro. Nel corso della giornata odierna si assisterà alla progressiva affermazione di un promontorio che riporta temporaneamente condizioni di stabilità, con un deciso aumento delle temperature nella giornata di domani.

Oggi (dalle 14 alle 24):




Stato del cielo: irregolarmente nuvoloso con tendenza a sereno o poco nuvoloso.

Temperature: senza variazioni di rilievo.

Venti: localmente forti settentrionali sul settore costiero, in rapida attenuazione.

Mare: molto mosso.

Domani



Stato del cielo: inizialmente sereno o poco nuvoloso, con incremento della copertura nuvolosa nel corso della giornata.

Temperature: in generale aumento su tutto il territorio.

Venti: moderati settentrionali.

Mare: mosso, con moto ondosso in calo nel corso del pomeriggio.

TENDENZA

Sabato, campo barico di nuovo in indebolimento, con graduale aumento della nuvolosità, ma senza fenomenologia associata.

Doc. CFD MOL_053
del 15.02.2018

IL PREVISORE
SDP



REGIONE MOLISE
I° Dipartimento della Presidenza della Giunta Regionale
Servizio di Protezione Civile
Centro Funzionale Decentrato



BOLLETTINO DI SINTESI DELLE CRITICITÀ

Rif.: Direttiva del Presidente del Consiglio dei Ministri del 27/02/2004 "Indirizzi Operativi per la gestione organizzativa e funzionale del Sistema di Allertamento Nazionale e Regionale per il rischio idrogeologico e idraulico ai fini di Protezione Civile". D.G.R. n°152 del 23.02.2009 "Sistema di Allertamento Regionale per il rischio idraulico ed idrogeologico".

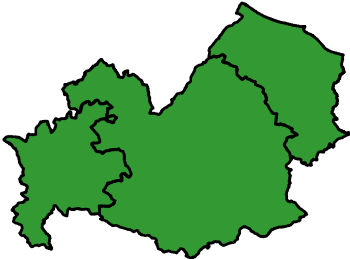
Premesso che:

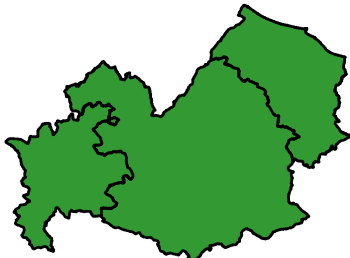
- non sono in corso avvisi;

Il Centro Funzionale della Regione Molise:

- sulla base del Bollettino di Vigilanza Meteorologica per il Molise emesso in data odierna dal Settore Meteo del Centro Funzionale Centrale del Dipartimento della Protezione Civile;
- tenuto conto dello stato di saturazione dei suoli, nonché dei livelli idrometrici registrati nelle ultime ore;

Valuta le seguenti Criticità:

OGGI 	ZONE DI ALLERTA	Tipo Criticità	Livello Criticità
	Medio Sangro-Alto Volturno (Zona A)	Meteo	Nessuna
		Idraulica	Nessuna
		Idrogeologica Localizzata	Nessuna
	Frentani-Sannio-Matese (Zona B)	Meteo	Nessuna
		Idraulica	Nessuna
		Idrogeologica Localizzata	Nessuna
	Litoranea (zona C)	Meteo	Nessuna
		Idraulica	Nessuna
Idrogeologica Localizzata		Nessuna	

DOMANI 	ZONE DI ALLERTA	Tipo Criticità	Livello Criticità
	Medio Sangro-Alto Volturno (Zona A)	Meteo	Nessuna
		Idraulica	Nessuna
		Idrogeologica Localizzata	Nessuna
	Frentani-Sannio-Matese (Zona B)	Meteo	Nessuna
		Idraulica	Nessuna
		Idrogeologica Localizzata	Nessuna
	Litoranea (zona C)	Meteo	Nessuna
		Idraulica	Nessuna
Idrogeologica Localizzata		Nessuna	

Previsioni pericolo neve e valanghe: www.meteomont.gov.it

Note: --

Doc. CFD MOL_053
del 15.02.2018

IL PREVISORE
SDP