



REGIONE MOLISE
I DIPARTIMENTO DELLA PRESIDENZA DELLA GIUNTA REGIONALE
SERVIZIO DI PROTEZIONE CIVILE



Doc. CFD MOL_32
del 28.01.2018

Dipartimento Nazionale della Protezione Civile
Presidente della Giunta Regionale
Prefetture (Campobasso e Isernia)
Province (Campobasso e Isernia)
A.S.R.E.M.
Consorzi di Bonifica (Venafro, Larino, Termoli)
Consorzi Industriali (Campobasso, Termoli, Isernia-Venafro)
Molise Acque – Consorzio Capitanata
A tutti i Comuni della Regione Molise
Direzione regionale VV.F.
Comando Regionale CC Forestali
Capitaneria di Porto (Termoli)
Anas – Società Autostrade – Trenitalia – Enel – SGM Rete Gas – Telecom – SEA - RFI
Parco Nazionale Abruzzo Lazio e Molise – Settore Mainarde

Oggetto: BOLLETTINO DI VIGILANZA DEL 28.01.2018.

Analizzati i prodotti di previsione meteorologica relativi alla Previsione Sinottica sull'Italia e la Previsione Quantitativa di precipitazione per le zone di vigilanza meteorologica emesse dal Dipartimento della Protezione Civile, Centro Funzionale Centrale, Settore Meteo, si trasmettono le valutazioni formulate dal Centro Funzionale Decentrato del Molise per il territorio regionale, contenute nell'allegato Bollettino di Vigilanza Regionale.

Pertanto si invitano i soggetti in indirizzo a voler adottare le iniziative opportune.

Eventuali ulteriori comunicazioni saranno inoltrate in relazione all'evoluzione delle condizioni meteorologiche.

Il presente Bollettino di vigilanza è consultabile sul sito web: www.protezionecivile.molise.it.

IL DIRETTORE DEL SERVIZIO DI PROTEZIONE CIVILE

ARCH. GIUSEPPE PITASSI

(DOCUMENTO INFORMATICO SOTTOSCRITTO CON
FIRMA DIGITALE AI SENSI DELL'ART. 24 DEL D.LGS.
07/03/2005, 82)



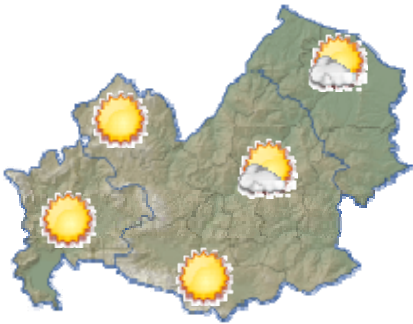


REGIONE MOLISE
I° Dipartimento della Presidenza della Giunta Regionale
Servizio di Protezione Civile
Centro Funzionale Decentrato



Su tutta la Penisola italiana si è affermato un campo di alta pressione che garantirà tempo stabile per i prossimi tre giorni. I fenomeni più rilevanti saranno la riduzione di visibilità per nebbie nelle pianure nel Nord, in temporaneo dissolvimento nelle ore più calde delle giornate, e le foschie dense, durante le ore notturne, sulle restanti pianure e vallate del Centro e del Sud con presenza di nubi basse dovute al sollevamento dell'umidità nei bassi strati.

Oggi (dalle 14 alle 24):



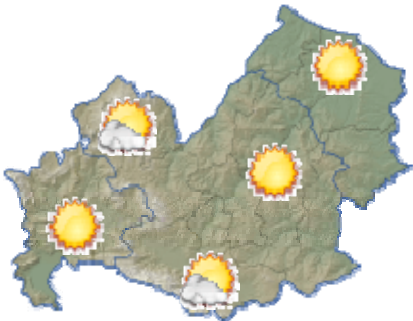
Stato del cielo: sereno o poco nuvoloso con addensamenti più consistenti sul settore orientale. Possibili foschie nottetempo nelle valli e fasce pedemontane. Diffuse gelate notturne.

Temperature: senza variazioni di rilievo.

Venti: deboli di direzione variabile, con locali rinforzi lungo la costa.

Mare: poco da poco mosso a mosso.

Domani



Stato del cielo: prevalentemente sereno, al più poco nuvoloso a ridosso dei rilievi. Possibili foschie al primo mattino nelle valli e fasce pedemontane, in rapido dissolvimento nel corso della giornata. Al mattino diffuse gelate.

Temperature: senza variazioni di rilievo.

Venti: da deboli a moderati di direzione variabile.

Mare: poco da poco mosso a mosso.

TENDENZA

Permangono condizioni di tempo sostanzialmente stabile.

Doc. CFD MOL_032
del 28.01.2018

IL PREVISORE
Diego ANTONECCHIA



REGIONE MOLISE
1° Dipartimento della Presidenza della Giunta Regionale
Servizio di Protezione Civile
Centro Funzionale Decentrato



BOLLETTINO DI SINTESI DELLE CRITICITÀ

Rif.: Direttiva del Presidente del Consiglio dei Ministri del 27/02/2004 "Indirizzi Operativi per la gestione organizzativa e funzionale del Sistema di Allertamento Nazionale e Regionale per il rischio idrogeologico e idraulico ai fini di Protezione Civile". D.G.R. n°152 del 23.02.2009 "Sistema di Allertamento Regionale per il rischio idraulico ed idrogeologico".

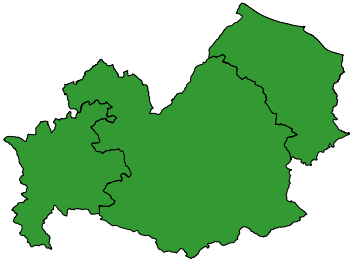
Premesso che:

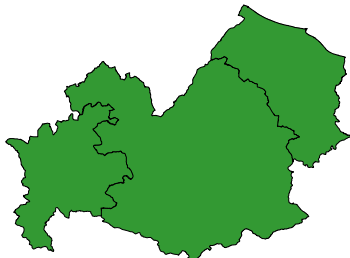
- Non sono in corso Avvisi;

Il Centro Funzionale della Regione Molise:

- sulla base del Bollettino di Vigilanza Meteorologica per il Molise emesso in data odierna dal Settore Meteo del Centro Funzionale Centrale del Dipartimento della Protezione Civile;
- tenuto conto dello stato di saturazione dei suoli, nonché dei livelli idrometrici registrati nelle ultime ore;

Valuta le seguenti Criticità:

OGGI 	ZONE DI ALLERTA	Tipo Criticità	Livello Criticità
	Medio Sangro-Alto Volturno (Zona A)	Meteo	Nessuna
		Idraulica	Nessuna
		Idrogeologica Localizzata	Nessuna
	Frentani-Sannio-Matese (Zona B)	Meteo	Nessuna
		Idraulica	Nessuna
		Idrogeologica Localizzata	Nessuna
	Litoranea (zona C)	Meteo	Nessuna
		Idraulica	Nessuna
		Idrogeologica Localizzata	Nessuna

DOMANI 	ZONE DI ALLERTA	Tipo Criticità	Livello Criticità
	Medio Sangro-Alto Volturno (Zona A)	Meteo	Nessuna
		Idraulica	Nessuna
		Idrogeologica Localizzata	Nessuna
	Frentani-Sannio-Matese (Zona B)	Meteo	Nessuna
		Idraulica	Nessuna
		Idrogeologica Localizzata	Nessuna
	Litoranea (zona C)	Meteo	Nessuna
		Idraulica	Nessuna
		Idrogeologica Localizzata	Nessuna

Previsioni pericolo neve e valanghe: www.meteomont.gov.it

Note: assenza di fenomeni significativi.

Doc. CFD MOL_032
del 28.01.2018

IL PREVISORE
Diego ANTONECCHIA