



**REGIONE MOLISE**  
*I DIPARTIMENTO DELLA PRESIDENZA DELLA GIUNTA REGIONALE*  
**SERVIZIO DI PROTEZIONE CIVILE**



**Doc. CFD MOL\_026**  
*Del 22.01.2018*

**Dipartimento Nazionale della Protezione Civile**  
**Presidente della Giunta Regionale**  
**Prefetture (Campobasso e Isernia)**  
**Province (Campobasso e Isernia)**  
**A.S.R.E.M.**  
**Consorzi di Bonifica (Venafro, Larino, Termoli)**  
**Consorzi Industriali (Campobasso, Termoli, Isernia-Venafro)**  
**Molise Acque – Consorzio Capitanata**  
**A tutti i Comuni della Regione Molise**  
**Direzione regionale VV.F.**  
**Comando Regionale CC Forestali**  
**Capitaneria di Porto (Termoli)**  
**Anas – Società Autostrade – Trenitalia – Enel – SGM Rete Gas – Telecom – SEA - RFI**  
**Parco Nazionale Abruzzo Lazio e Molise – Settore Mainarde**

**Oggetto: BOLLETTINO DI VIGILANZA DEL 22.01.2018.**

Analizzati i prodotti di previsione meteorologica relativi alla Previsione Sinottica sull'Italia e la Previsione Quantitativa di precipitazione per le zone di vigilanza meteorologica emesse dal Dipartimento della Protezione Civile, Centro Funzionale Centrale, Settore Meteo, si trasmettono le valutazioni formulate dal Centro Funzionale Decentrato del Molise per il territorio regionale, contenute nell'allegato Bollettino di Vigilanza Regionale.

Pertanto si invitano i soggetti in indirizzo a voler adottare le iniziative opportune.

Eventuali ulteriori comunicazioni saranno inoltrate in relazione all'evoluzione delle condizioni meteorologiche.

Il presente Bollettino di vigilanza è consultabile sul sito web: [www.protezionecivile.molise.it](http://www.protezionecivile.molise.it).

**IL DIRETTORE DEL SERVIZIO DI PROTEZIONE CIVILE**

**ARCH. GIUSEPPE PITASSI**

(DOCUMENTO INFORMATICO SOTTOSCRITTO CON  
FIRMA DIGITALE AI SENSI DELL'ART. 24 DEL D.LGS.  
07/03/2005, 82)






**REGIONE MOLISE**  
*I° Dipartimento della Presidenza della Giunta Regionale*  
*Servizio di Protezione Civile*  
*Centro Funzionale Decentrato*



Tutte le regioni sono sotto l'influenza di un intenso flusso di correnti nord-occidentali, ad opera di una vasta area depressionaria posizionata sull'Europa centrosettentrionale, con precipitazioni nevose sulle aree alpine sopravvento, dove tendono ad addensarsi gli annvolamenti più significativi. Altrove tempo decisamente più stabile ma ancora un po' ventoso. Domani schiarite ampie al Nord, mentre un debole e veloce transiente causerà locali piovvaschi dapprima sulle regioni centrali e, successivamente, con cumulate più significative, tra Sicilia e Calabria.

**Oggi (dalle 14 alle 24):**



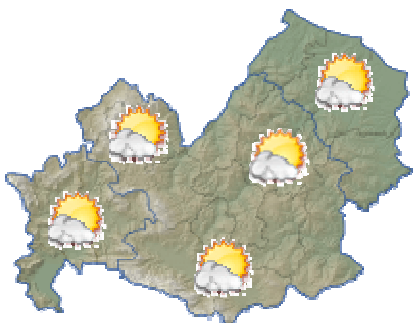
**Stato del cielo:** irregolarmente nuvoloso con ampie schiarite; nuvolosità di passaggio e precipitazioni assenti o non rilevanti, più probabili durante le ore notturne.

**Temperature:** in diminuzione.

**Venti:** moderati settentrionali, specie sulla costa, in progressiva attenuazione.

**Mare:** mosso, con moto ondoso in attenuazione.

**Domani**



**Stato del cielo:** irregolarmente nuvoloso con ampie schiarite; nuvolosità di passaggio e precipitazioni assenti o non rilevanti, più probabili durante le prime ore della giornata.

**Temperature:** senza variazioni significative.

**Venti:** da deboli a moderati settentrionali, specie sulla costa e sui rilievi.

**Mare:** da poco mosso a mosso.

**TENDENZA**

Martedì tempo in generale soleggiato su tutte le regioni.

Doc. CFD MOL\_026  
del 22.01.2018

IL PREVISORE  
SDP



**REGIONE MOLISE**  
**I° Dipartimento della Presidenza della Giunta Regionale**  
**Servizio di Protezione Civile**  
**Centro Funzionale Decentrato**



**BOLLETTINO DI SINTESI DELLE CRITICITÀ**

Rif.: Direttiva del Presidente del Consiglio dei Ministri del 27/02/2004 "Indirizzi Operativi per la gestione organizzativa e funzionale del Sistema di Allertamento Nazionale e Regionale per il rischio idrogeologico e idraulico ai fini di Protezione Civile". D.G.R. n°152 del 23.02.2009 "Sistema di Allertamento Regionale per il rischio idraulico ed idrogeologico".

Premesso che:

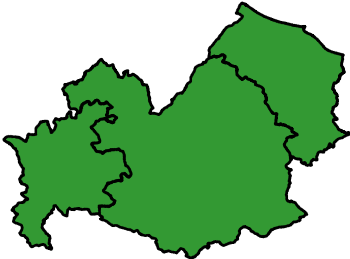
- è in scadenza un avviso di avverse condizioni meteo;

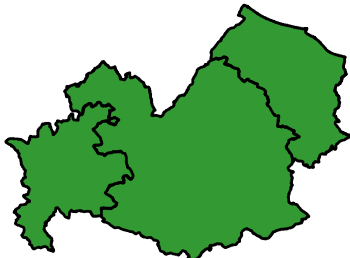
Il Centro Funzionale della Regione Molise:

- sulla base del Bollettino di Vigilanza Meteorologica per il Molise emesso in data odierna dal Settore Meteo del Centro Funzionale Centrale del Dipartimento della Protezione Civile;

- tenuto conto dello stato di saturazione dei suoli, nonché dei livelli idrometrici registrati nelle ultime ore;

Valuta le seguenti Criticità:

<b>OGGI</b> 	ZONE DI ALLERTA	Tipo Criticità	Livello Criticità
	Medio Sangro-Alto Volturno (Zona A)	Meteo	Nessuna
		Idraulica	Nessuna
		Idrogeologica Localizzata	Nessuna
	Frentani-Sannio-Matese (Zona B)	Meteo	Nessuna
		Idraulica	Nessuna
		Idrogeologica Localizzata	Nessuna
	Litoranea (zona C)	Meteo	Nessuna
		Idraulica	Nessuna
		Idrogeologica Localizzata	Nessuna

<b>DOMANI</b> 	ZONE DI ALLERTA	Tipo Criticità	Livello Criticità
	Medio Sangro-Alto Volturno (Zona A)	Meteo	Nessuna
		Idraulica	Nessuna
		Idrogeologica Localizzata	Nessuna
	Frentani-Sannio-Matese (Zona B)	Meteo	Nessuna
		Idraulica	Nessuna
		Idrogeologica Localizzata	Nessuna
	Litoranea (zona C)	Meteo	Nessuna
		Idraulica	Nessuna
		Idrogeologica Localizzata	Nessuna

**Previsioni pericolo neve e valanghe: [www.meteomont.gov.it](http://www.meteomont.gov.it)**

**Note: --**

**Doc. CFD MOL\_026**  
del 22.01.2018

**IL PREVISORE**  
**SDP**