



**REGIONE MOLISE**  
*I DIPARTIMENTO DELLA PRESIDENZA DELLA GIUNTA REGIONALE*  
**SERVIZIO DI PROTEZIONE CIVILE**



**Doc. CFD MOL\_011**  
*del 10.01.2018*

**Dipartimento Nazionale della Protezione Civile**  
**Presidente della Giunta Regionale**  
**Prefetture (Campobasso e Isernia)**  
**Province (Campobasso e Isernia)**  
**A.S.R.E.M.**  
**Consorzi di Bonifica (Venafro, Larino, Termoli)**  
**Consorzi Industriali (Campobasso, Termoli, Isernia-Venafro)**  
**Molise Acque – Consorzio Capitanata**  
**A tutti i Comuni della Regione Molise**  
**Direzione regionale VV.F.**  
**Comando Regionale CC Forestali**  
**Capitaneria di Porto (Termoli)**  
**Anas – Società Autostrade – Trenitalia – Enel – SGM Rete Gas – Telecom – SEA - RFI**  
**Parco Nazionale Abruzzo Lazio e Molise – Settore Mainarde**

**Oggetto: BOLLETTINO DI VIGILANZA DEL 10.01.2018.**

Analizzati i prodotti di previsione meteorologica relativi alla Previsione Sinottica sull'Italia e la Previsione Quantitativa di precipitazione per le zone di vigilanza meteorologica emesse dal Dipartimento della Protezione Civile, Centro Funzionale Centrale, Settore Meteo, si trasmettono le valutazioni formulate dal Centro Funzionale Decentrato del Molise per il territorio regionale, contenute nell'allegato Bollettino di Vigilanza Regionale.

Pertanto si invitano i soggetti in indirizzo a voler adottare le iniziative opportune.

Eventuali ulteriori comunicazioni saranno inoltrate in relazione all'evoluzione delle condizioni meteorologiche.

Il presente Bollettino di vigilanza è consultabile sul sito web: [www.protezionecivile.molise.it](http://www.protezionecivile.molise.it).

**IL DIRETTORE DEL SERVIZIO DI PROTEZIONE CIVILE**

**ARCH. GIUSEPPE PITASSI**

(DOCUMENTO INFORMATICO SOTTOSCRITTO CON  
FIRMA DIGITALE AI SENSI DELL'ART. 24 DEL D.LGS.  
07/03/2005, 82)



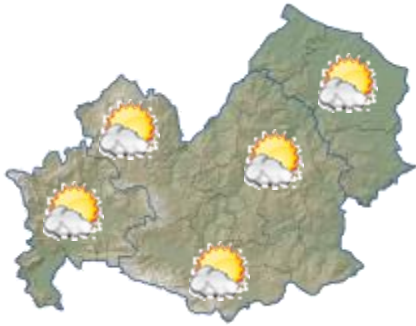


**REGIONE MOLISE**  
*I° Dipartimento della Presidenza della Giunta Regionale*  
*Servizio di Protezione Civile*  
*Centro Funzionale Decentrato*



Un sistema frontale di origine atlantica è ancora posizionato sulle regioni meridionali italiane, con precipitazioni più significative su basso Tirreno e Puglia; altrove è in atto un temporaneo miglioramento, ma in serata nuove piogge interesseranno Liguria, Toscana e Sardegna. Domani un minimo in formazione sui mari occidentali italiani determinerà precipitazioni sulle due isole maggiori e su tutte le zone tirreniche, accompagnate da un generale calo delle temperature. Venerdì le precipitazioni si sposteranno al Sud e sulle zone adriatiche centrali, mentre sulle altre regioni vi sarà un miglioramento con rinforzo della ventilazione settentrionale.

**Oggi (dalle 14 alle 24):**



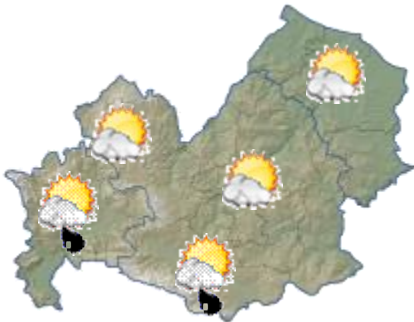
**Stato del cielo:** dal pomeriggio graduale diminuzione della nuvolosità con locali schiarite.

**Temperature:** in diminuzione le massime.

**Venti:** da deboli a moderati in rotazione dai quadranti nord occidentali.

**Mare:** mosso.

**Domani**



**Stato del cielo:** cielo irregolarmente nuvoloso con addensamenti nella seconda parte della giornata sulle aree interne a cui saranno associate isolate precipitazioni.

**Temperature:** in diminuzione nei valori minimi.

**Venti:** moderati nord occidentali.

**Mare:** mosso.

**TENDENZA**

Venerdì il passaggio di una nuova perturbazione causerà ancora condizioni di maltempo.

**Doc. CFD MOL\_011**  
del 10.01.2018

IL PREVISORE  
**Massimiliano DI SISTO**



**REGIONE MOLISE**  
**I° Dipartimento della Presidenza della Giunta Regionale**  
**Servizio di Protezione Civile**  
**Centro Funzionale Decentrato**



**BOLLETTINO DI SINTESI DELLE CRITICITÀ**

Rif.: Direttiva del Presidente del Consiglio dei Ministri del 27/02/2004 “Indirizzi Operativi per la gestione organizzativa e funzionale del Sistema di Allertamento Nazionale e Regionale per il rischio idrogeologico e idraulico ai fini di Protezione Civile”. D.G.R. n°152 del 23.02.2009 “Sistema di Allertamento Regionale per il rischio idraulico ed idrogeologico”.

Premesso che;

- E' in scadenza un avviso di condizioni meteorologiche avverse.

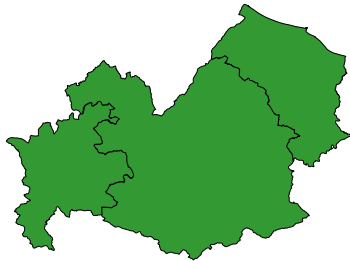
Il Centro Funzionale della Regione Molise:

-sulla base del Bollettino di Vigilanza Meteorologica per il Molise emesso in data odierna dal Settore Meteo del Centro Funzionale Centrale del Dipartimento della Protezione Civile;

-tenuto conto dello stato di saturazione dei suoli, nonché dei livelli idrometrici registrati nelle ultime ore;

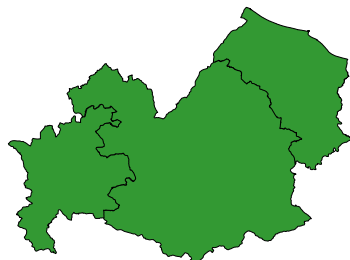
Valuta le seguenti Criticità:

**OGGI**



ZONE DI ALLERTA	Tipo Criticità	Livello Criticità
Medio Sangro-Alto Volturno (Zona A)	Meteo	Nessuna
	Idraulica	Nessuna
	Idrogeologica Localizzata	Nessuna
Frentani-Sannio-Matese (Zona B)	Meteo	Nessuna
	Idraulica	Nessuna
	Idrogeologica Localizzata	Nessuna
Litoranea (zona C)	Meteo	Nessuna
	Idraulica	Nessuna
	Idrogeologica Localizzata	Nessuna

**DOMANI**



ZONE DI ALLERTA	Tipo Criticità	Livello Criticità
Medio Sangro-Alto Volturno (Zona A)	Meteo	Nessuna
	Idraulica	Nessuna
	Idrogeologica Localizzata	Nessuna
Frentani-Sannio-Matese (Zona B)	Meteo	Nessuna
	Idraulica	Nessuna
	Idrogeologica Localizzata	Nessuna
Litoranea (zona C)	Meteo	Nessuna
	Idraulica	Nessuna
	Idrogeologica Localizzata	Nessuna

**Previsioni pericolo neve e valanghe: [www.meteomont.gov.it](http://www.meteomont.gov.it)**

**Note:**

**Doc. CFD MOL\_011**  
**del 10.01.2018**

**IL PREVISORE**  
**Massimiliano DI SISTO**