



REGIONE MOLISE
I DIPARTIMENTO DELLA PRESIDENZA DELLA GIUNTA REGIONALE
SERVIZIO DI PROTEZIONE CIVILE



Doc. CFD MOL_002
del 02.01.2018

Dipartimento Nazionale della Protezione Civile
Presidente della Giunta Regionale
Prefetture (Campobasso e Isernia)
Province (Campobasso e Isernia)
A.S.R.E.M.
Consorzi di Bonifica (Venafro, Larino, Termoli)
Consorzi Industriali (Campobasso, Termoli, Isernia-Venafro)
Molise Acque – Consorzio Capitanata
A tutti i Comuni della Regione Molise
Direzione regionale VV.F.
Comando Regionale CC Forestali
Capitaneria di Porto (Termoli)
Anas – Società Autostrade – Trenitalia – Enel – SGM Rete Gas – Telecom – SEA - RFI
Parco Nazionale Abruzzo Lazio e Molise – Settore Mainarde

Oggetto: BOLLETTINO DI VIGILANZA DEL 02.01.2018.

Analizzati i prodotti di previsione meteorologica relativi alla Previsione Sinottica sull'Italia e la Previsione Quantitativa di precipitazione per le zone di vigilanza meteorologica emesse dal Dipartimento della Protezione Civile, Centro Funzionale Centrale, Settore Meteo, si trasmettono le valutazioni formulate dal Centro Funzionale Decentrato del Molise per il territorio regionale, contenute nell'allegato Bollettino di Vigilanza Regionale.

Pertanto si invitano i soggetti in indirizzo a voler adottare le iniziative opportune.

Eventuali ulteriori comunicazioni saranno inoltrate in relazione all'evoluzione delle condizioni meteorologiche.

Il presente Bollettino di vigilanza è consultabile sul sito web: www.protezionecivile.molise.it.

IL DIRETTORE DEL SERVIZIO DI PROTEZIONE CIVILE

ARCH. GIUSEPPE PITASSI

(DOCUMENTO INFORMATICO SOTTOSCRITTO CON
FIRMA DIGITALE AI SENSI DELL'ART. 24 DEL D.LGS.
07/03/2005, 82)



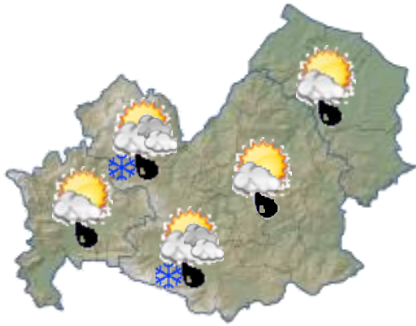


REGIONE MOLISE
I° Dipartimento della Presidenza della Giunta Regionale
Servizio di Protezione Civile
Centro Funzionale Decentrato




Una vasta saccatura, estesa dalla Scandinavia al Mediterraneo centrale, sta determinando locali precipitazioni sulle regioni centro-meridionale, con fenomeni più significativi nel corso del pomeriggio sulle aree del basso Tirreno. A questo impulso perturbato si associa un generale rinforzo della ventilazione nord-occidentale, che risulterà più intensa su isole maggiori e Calabria; anche sulle aree alpine ci saranno venti di Foehn che tendono ad addensare precipitazioni nevose specie sulle aree di confine. Domani vento e neve si estenderanno a gran parte dei rilievi alpini, mentre altrove le precipitazioni saranno più localizzate, con ventilazione vivace dai quadranti occidentali. Giovedì ancora vento sulle regioni occidentali, neve sulle aree alpine e piogge sparse sul basso Tirreno.

Oggi (dalle 14 alle 24):



Stato del cielo: nuvoloso con precipitazioni, anche a prevalente carattere di rovescio o temporale, in graduale miglioramento dalla serata.
Nevicate al disopra dei 1000 m.
Temperature: in diminuzione.
Venti: moderati dai quadranti occidentali, con locali rinforzi sui settori appenninici.
Mare: molto mosso.

Domani



Stato del cielo: sereno o poco nuvoloso al mattino con tendenza ad annvolamenti pomeridiani.
Temperature: in rialzo i valori massimi.
Venti: moderati sud occidentali.
Mare: mosso.

TENDENZA

Giovedì spiccata variabilità in graduale miglioramento dalla serata.



REGIONE MOLISE
I° Dipartimento della Presidenza della Giunta Regionale
Servizio di Protezione Civile
Centro Funzionale Decentrato



BOLLETTINO DI SINTESI DELLE CRITICITÀ

Rif.: Direttiva del Presidente del Consiglio dei Ministri del 27/02/2004 “Indirizzi Operativi per la gestione organizzativa e funzionale del Sistema di Allertamento Nazionale e Regionale per il rischio idrogeologico e idraulico ai fini di Protezione Civile”. D.G.R. n°152 del 23.02.2009 “Sistema di Allertamento Regionale per il rischio idraulico ed idrogeologico”.

Premesso che;

- Non sono in corso Avvisi .

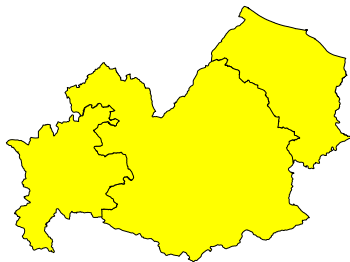
Il Centro Funzionale della Regione Molise:

-sulla base del Bollettino di Vigilanza Meteorologica per il Molise emesso in data odierna dal Settore Meteo del Centro Funzionale Centrale del Dipartimento della Protezione Civile;

-tenuto conto dello stato di saturazione dei suoli, nonché dei livelli idrometrici registrati nelle ultime ore;

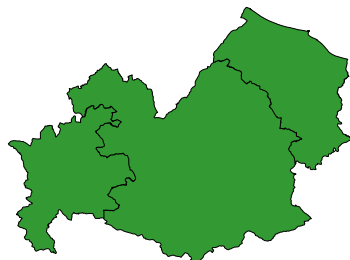
Valuta le seguenti Criticità:

OGGI



ZONE DI ALLERTA	Tipo Criticità	Livello Criticità
Medio Sangro-Alto Volturno (Zona A)	Meteo	Ordinaria
	Idraulica	Nessuna
	Idrogeologica Localizzata	Nessuna
Frentani-Sannio-Matese (Zona B)	Meteo	Ordinaria
	Idraulica	Nessuna
	Idrogeologica Localizzata	Nessuna
Litoranea (zona C)	Meteo	Ordinaria
	Idraulica	Nessuna
	Idrogeologica Localizzata	Nessuna

DOMANI



ZONE DI ALLERTA	Tipo Criticità	Livello Criticità
Medio Sangro-Alto Volturno (Zona A)	Meteo	Nessuna
	Idraulica	Nessuna
	Idrogeologica Localizzata	Nessuna
Frentani-Sannio-Matese (Zona B)	Meteo	Nessuna
	Idraulica	Nessuna
	Idrogeologica Localizzata	Nessuna
Litoranea (zona C)	Meteo	Nessuna
	Idraulica	Nessuna
	Idrogeologica Localizzata	Nessuna

Previsioni pericolo neve e valanghe: www.meteomont.gov.it

Note: Oggi precipitazioni da isolate a sparse, localmente a carattere di rovescio o temporale.

Doc. CFD MOL_002
del 02.01.2018

IL PREVISORE
Giancarlo DE LISI