



**REGIONE MOLISE**  
*I DIPARTIMENTO DELLA PRESIDENZA DELLA GIUNTA REGIONALE*  
**SERVIZIO DI PROTEZIONE CIVILE**



**Doc. CFD MOL\_393**  
*del 09.12.2017*

**Dipartimento Nazionale della Protezione Civile**  
**Presidente della Giunta Regionale**  
**Prefetture (Campobasso e Isernia)**  
**Province (Campobasso e Isernia)**  
**A.S.R.E.M.**  
**Consorzi di Bonifica (Venafro, Larino, Termoli)**  
**Consorzi Industriali (Campobasso, Termoli, Isernia-Venafro)**  
**Molise Acque – Consorzio Capitanata**  
**A tutti i Comuni della Regione Molise**  
**Direzione regionale VV.F.**  
**Comando Regionale CC Forestali**  
**Capitaneria di Porto (Termoli)**  
**Anas – Società Autostrade – Trenitalia – Enel – SGM Rete Gas – Telecom – SEA - RFI**  
**Parco Nazionale Abruzzo Lazio e Molise – Settore Mainarde**

**Oggetto: BOLLETTINO DI VIGILANZA DEL 09.12.2017.**

Analizzati i prodotti di previsione meteorologica relativi alla Previsione Sinottica sull'Italia e la Previsione Quantitativa di precipitazione per le zone di vigilanza meteorologica emesse dal Dipartimento della Protezione Civile, Centro Funzionale Centrale, Settore Meteo, si trasmettono le valutazioni formulate dal Centro Funzionale Decentrato del Molise per il territorio regionale, contenute nell'allegato Bollettino di Vigilanza Regionale.

Pertanto si invitano i soggetti in indirizzo a voler adottare le iniziative opportune.

Eventuali ulteriori comunicazioni saranno inoltrate in relazione all'evoluzione delle condizioni meteorologiche.

Il presente Bollettino di vigilanza è consultabile sul sito web: [www.protezionecivile.molise.it](http://www.protezionecivile.molise.it).

**IL DIRETTORE DEL SERVIZIO DI PROTEZIONE CIVILE**

**ARCH. GIUSEPPE PITASSI**

(DOCUMENTO INFORMATICO SOTTOSCRITTO CON  
FIRMA DIGITALE AI SENSI DELL'ART. 24 DEL D.LGS.  
07/03/2005, 82)



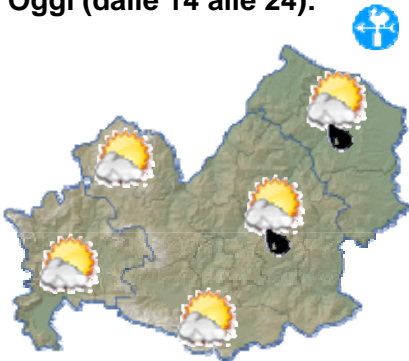


**REGIONE MOLISE**  
*1° Dipartimento della Presidenza della Giunta Regionale*  
*Servizio di Protezione Civile*  
*Centro Funzionale Decentrato*



Un'ampia area depressionaria centrata sulla Scandinavia sta attraversando, con il suo bordo meridionale, la nostra Penisola. Ad essa è associato un sistema frontale che, per oggi, causerà precipitazioni sulle regioni centro-meridionali, anche temporalesche sul settore tirrenico, mentre al Nord si avrà un miglioramento. Nel contempo una sostenuta ventilazione settentrionale porterà una marcata diminuzione delle temperature e nevicate sull'Appennino centro-meridionale, Domani miglioramento al Centro-Sud, con temperature minime della notte molto basse, ma nuovo peggioramento in arrivo sul Nord-Ovest, con precipitazioni, anche nevose, in estensione al resto del Nord. Da domenica la ventilazione tenderà a divenire intensa dai quadranti meridionali, portando altresì un innalzamento del campo termico.

**Oggi (dalle 14 alle 24):**



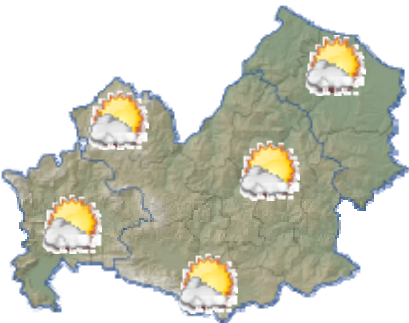
**Stato del cielo:** irregolarmente nuvoloso con residue precipitazioni, anche a carattere di rovescio o temporale, più frequenti e significative sui settori centro-orientali; dalla serata tendenza a progressivo miglioramento.

**Temperature:** in diminuzione nei valori minimi.

**Venti:** da moderati a forti dai quadranti nord-occidentali, con raffiche sulla costa.

**Mare:** molto mosso.

**Domani**



**Stato del cielo:** ampie schiarite al mattino, nella seconda parte della giornata nuovo aumento della copertura nuvolosa ad iniziare dai settori occidentali.

**Temperature:** in lieve aumento nei valori massimi.

**Venti:** tendenti a disporsi dai quadranti sud-occidentali ed a rinforzare in serata.

**Mare:** mosso.

**TENDENZA**

Lunedì condizioni di spiccata variabilità con possibili precipitazioni sui settori occidentali.

Doc. CFD MOL\_393  
del 09.12.2017

IL PREVISORE  
DA



**REGIONE MOLISE**  
**1° Dipartimento della Presidenza della Giunta Regionale**  
**Servizio di Protezione Civile**  
**Centro Funzionale Decentrato**



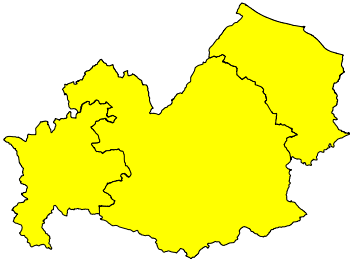
**BOLLETTINO DI SINTESI DELLE CRITICITÀ**

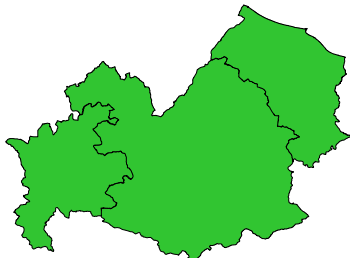
Rif.: Direttiva del Presidente del Consiglio dei Ministri del 27/02/2004 "Indirizzi Operativi per la gestione organizzativa e funzionale del Sistema di Allertamento Nazionale e Regionale per il rischio idrogeologico e idraulico ai fini di Protezione Civile". D.G.R. n°152 del 23.02.2009 "Sistema di Allertamento Regionale per il rischio idraulico ed idrogeologico".

Premesso che;  
 - È in corso un Avviso di Condizioni Meteorologiche Avverse.

Il Centro Funzionale della Regione Molise:  
 - Sulla base del Bollettino di Vigilanza Meteorologica per il Molise emesso in data odierna dal Settore Meteo del Centro Funzionale Centrale del Dipartimento della Protezione Civile;  
 - Tenuto conto dello stato di saturazione dei suoli, nonché dei livelli idrometrici registrati nelle ultime ore;

Valuta le seguenti Criticità:

<b>OGGI</b> 	ZONE DI ALLERTA	Tipo Criticità	Livello Criticità
	Medio Sangro-Alto Volturno (Zona A)	Meteo	Ordinaria
		Idraulica	Nessuna
		Idrogeologica Localizzata	Nessuna
	Frentani-Sannio-Matese (Zona B)	Meteo	Ordinaria
		Idraulica	Nessuna
		Idrogeologica Localizzata	Nessuna
	Litoranea (zona C)	Meteo	Ordinaria
		Idraulica	Nessuna
		Idrogeologica Localizzata	Nessuna

<b>DOMANI</b> 	ZONE DI ALLERTA	Tipo Criticità	Livello Criticità
	Medio Sangro-Alto Volturno (Zona A)	Meteo	Nessuna
		Idraulica	Nessuna
		Idrogeologica Localizzata	Nessuna
	Frentani-Sannio-Matese (Zona B)	Meteo	Nessuna
		Idraulica	Nessuna
		Idrogeologica Localizzata	Nessuna
	Litoranea (zona C)	Meteo	Nessuna
		Idraulica	Nessuna
		Idrogeologica Localizzata	Nessuna

**Note:** Oggi venti da moderati a forti dai quadranti nord-occidentali, con raffiche sulla costa.

**Doc. CFD MOL\_393**  
 del 09.12.2017

IL PREVISORE  
**DA**