



REGIONE MOLISE
I DIPARTIMENTO DELLA PRESIDENZA DELLA GIUNTA REGIONALE
SERVIZIO DI PROTEZIONE CIVILE



Doc. CFD MOL_368
del 18.11.2017

Dipartimento Nazionale della Protezione Civile
Presidente della Giunta Regionale
Prefetture (Campobasso e Isernia)
Province (Campobasso e Isernia)
A.S.R.E.M.
Consorzi di Bonifica (Venafro, Larino, Termoli)
Consorzi Industriali (Campobasso, Termoli, Isernia-Venafro)
Molise Acque – Consorzio Capitanata
A tutti i Comuni della Regione Molise
Direzione regionale VV.F.
Comando Regionale CC Forestali
Capitaneria di Porto (Termoli)
Anas – Società Autostrade – Trenitalia – Enel – SGM Rete Gas – Telecom – SEA - RFI
Parco Nazionale Abruzzo Lazio e Molise – Settore Mainarde

Oggetto: BOLLETTINO DI VIGILANZA DEL 18.11.2017.

Analizzati i prodotti di previsione meteorologica relativi alla Previsione Sinottica sull'Italia e la Previsione Quantitativa di precipitazione per le zone di vigilanza meteorologica emesse dal Dipartimento della Protezione Civile, Centro Funzionale Centrale, Settore Meteo, si trasmettono le valutazioni formulate dal Centro Funzionale Decentrato del Molise per il territorio regionale, contenute nell'allegato Bollettino di Vigilanza Regionale.

Pertanto si invitano i soggetti in indirizzo a voler adottare le iniziative opportune.

Eventuali ulteriori comunicazioni saranno inoltrate in relazione all'evoluzione delle condizioni meteorologiche.

Il presente Bollettino di vigilanza è consultabile sul sito web: www.protezionecivile.molise.it.

IL DIRETTORE DEL SERVIZIO DI PROTEZIONE CIVILE

ARCH. GIUSEPPE PITASSI

(DOCUMENTO INFORMATICO SOTTOSCRITTO CON
FIRMA DIGITALE AI SENSI DELL'ART. 24 DEL D.LGS.
07/03/2005, 82)



C.DA SELVA DEL CAMPO, SNC – 86020 CAMPOCHIARO (CB)
SALA OPERATIVA 0874.7791- NUMERO VERDE PER L'EMERGENZA 800 120 021
E-MAIL regionemolise@cert.regione.molise.it - sala.operativa@pec.protezionecivile.molise.it




REGIONE MOLISE
I° Dipartimento della Presidenza della Giunta Regionale
Servizio di Protezione Civile
Centro Funzionale Decentrato




Un profondo minimo depressionario, ancora posizionato tra lo Ionio e la Grecia, mantiene condizioni di tempo perturbato sulla Puglia meridionale e marginalmente sulla Calabria orientale; ad esso è associata una forte ventilazione dai quadranti settentrionali su tutte le regioni meridionali, responsabile, altresì, di instabilità orografica sulla Sicilia settentrionale. Sul resto del territorio prevalgono condizioni di sostanziale stabilità. Domani, con l'allontanamento del predetto minimo verso la Grecia, sull'Italia si instaurerà un flusso di correnti nord-occidentali in quota che porteranno una fase di tempo generalmente stabile, eccetto addensamenti e locali nevicate sulle zone alpine di confine ed un temporaneo afflusso di aria più fredda sulle regioni del versante adriatico, con maestrale sostenuto sulla Sardegna.

Oggi (dalle 14 alle 24):



Stato del cielo: diffusa nuvolosità alternata ad ampie schiarite.
Temperature: in lieve diminuzioni.
Venti: ventilazione tesa dai quadranti nord-occidentali.
Mare: mosso.

Domani



Stato del cielo: ampie schiarite si alterneranno a qualche annuvolamento.
Temperature: senza variazioni di rilievo.
Venti: moderati dai quadranti settentrionali.
Mare: a tratti mosso.

TENDENZA

Lunedì, l'alta pressione darà spazio a una fase più stabile e soleggiata.

Doc. CFD MOL_368
del 18.11.2017

IL PREVISORE
GDL



REGIONE MOLISE
I° Dipartimento della Presidenza della Giunta Regionale
Servizio di Protezione Civile
Centro Funzionale Decentrato



BOLLETTINO DI SINTESI DELLE CRITICITÀ

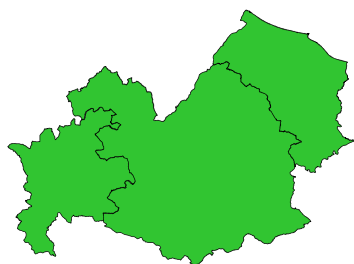
Rif.: Direttiva del Presidente del Consiglio dei Ministri del 27/02/2004 "Indirizzi Operativi per la gestione organizzativa e funzionale del Sistema di Allertamento Nazionale e Regionale per il rischio idrogeologico e idraulico ai fini di Protezione Civile". D.G.R. n°152 del 23.02.2009 "Sistema di Allertamento Regionale per il rischio idraulico ed idrogeologico".

Premesso che;
 - Non sono in corso Avvisi.

Il Centro Funzionale della Regione Molise:
 - Sulla base del Bollettino di Vigilanza Meteorologica per il Molise emesso in data odierna dal Settore Meteo del Centro Funzionale Centrale del Dipartimento della Protezione Civile;
 - Tenuto conto dello stato di saturazione dei suoli, nonché dei livelli idrometrici registrati nelle ultime ore;

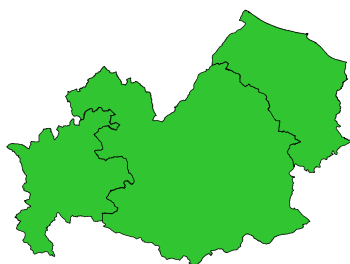
Valuta le seguenti Criticità:

OGGI



| ZONE DI ALLERTA | Tipo Criticità | Livello Criticità |
|-------------------------------------|---------------------------|-------------------|
| Medio Sangro-Alto Volturno (Zona A) | Meteo | Nessuna |
| | Idraulica | Nessuna |
| | Idrogeologica Localizzata | Nessuna |
| Frentani-Sannio-Matese (Zona B) | Meteo | Nessuna |
| | Idraulica | Nessuna |
| | Idrogeologica Localizzata | Nessuna |
| Litoranea (zona C) | Meteo | Nessuna |
| | Idraulica | Nessuna |
| | Idrogeologica Localizzata | Nessuna |

DOMANI



| ZONE DI ALLERTA | Tipo Criticità | Livello Criticità |
|-------------------------------------|---------------------------|-------------------|
| Medio Sangro-Alto Volturno (Zona A) | Meteo | Nessuna |
| | Idraulica | Nessuna |
| | Idrogeologica Localizzata | Nessuna |
| Frentani-Sannio-Matese (Zona B) | Meteo | Nessuna |
| | Idraulica | Nessuna |
| | Idrogeologica Localizzata | Nessuna |
| Litoranea (zona C) | Meteo | Nessuna |
| | Idraulica | Nessuna |
| | Idrogeologica Localizzata | Nessuna |

Note:--

Doc. CFD MOL_368
del 18.11.2017

IL PREVISORE
GDL