



**REGIONE MOLISE**  
*I DIPARTIMENTO DELLA PRESIDENZA DELLA GIUNTA REGIONALE*  
**SERVIZIO DI PROTEZIONE CIVILE**



**Doc. CFD MOL\_310**  
*del 28.09.2017*

**Dipartimento Nazionale della Protezione Civile**  
**Presidente della Giunta Regionale**  
**Prefetture (Campobasso e Isernia)**  
**Province (Campobasso e Isernia)**  
**A.S.R.E.M.**  
**Consorzi di Bonifica (Venafro, Larino, Termoli)**  
**Consorzi Industriali (Campobasso, Termoli, Isernia-Venafro)**  
**Molise Acque – Consorzio Capitanata**  
**A tutti i Comuni della Regione Molise**  
**Direzione regionale VV.F.**  
**Comando Regionale CC Forestali**  
**Capitaneria di Porto (Termoli)**  
**Anas – Società Autostrade – Trenitalia – Enel – SGM Rete Gas – Telecom – SEA - RFI**  
**Parco Nazionale Abruzzo Lazio e Molise – Settore Mainarde**

**Oggetto: BOLLETTINO DI VIGILANZA DEL 28.09.2017.**

Analizzati i prodotti di previsione meteorologica relativi alla Previsione Sinottica sull'Italia e la Previsione Quantitativa di precipitazione per le zone di vigilanza meteorologica emesse dal Dipartimento della Protezione Civile, Centro Funzionale Centrale, Settore Meteo, si trasmettono le valutazioni formulate dal Centro Funzionale Decentrato del Molise per il territorio regionale, contenute nell'allegato Bollettino di Vigilanza Regionale, integrato con i prodotti stagionali del Bollettino rischio incendi boschivi e Bollettino bioclimatico.

Pertanto si invitano i soggetti in indirizzo a voler adottare le iniziative opportune.

Eventuali ulteriori comunicazioni saranno inoltrate in relazione all'evoluzione delle condizioni meteorologiche.

Il presente Bollettino di vigilanza è consultabile sul sito web: [www.protezionecivile.molise.it](http://www.protezionecivile.molise.it).

**IL DIRETTORE DEL SERVIZIO DI PROTEZIONE CIVILE**

**ARCH. GIUSEPPE PITASSI**

(DOCUMENTO INFORMATICO SOTTOSCRITTO CON  
FIRMA DIGITALE AI SENSI DELL'ART. 24 DEL D.LGS.  
07/03/2005, 82)





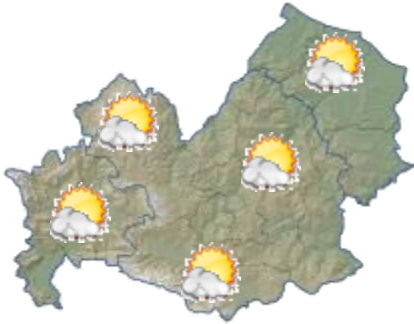
# REGIONE MOLISE

I° Dipartimento della Presidenza della Giunta Regionale  
Servizio di Protezione Civile  
Centro Funzionale Decentrato



Una circolazione depressionaria permane in area ionica e sarà responsabile, anche per oggi, di rovesci e temporali sparsi su Sicilia e Calabria, specie lungo i settori ionici, e, in forma più isolata, su Puglia e Basilicata ionica. Sul resto del Paese condizioni più stabili con ampie zone di sereno. Domani e sabato configurazione poco evolutiva con forte instabilità sul mar Ionio e fenomeni ancora sui settori costieri di Sicilia, Calabria, Basilicata e Puglia. Temporaneo rinforzo della ventilazione dai quadranti settentrionali.

## Oggi (dalle 14 alle 24):



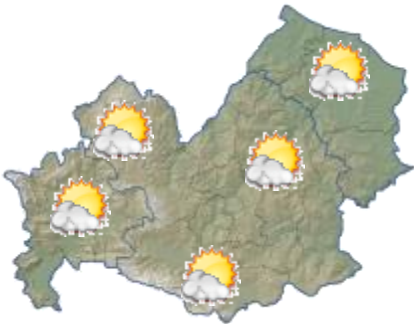
**Stato del cielo:** poco nuvoloso su tutto il territorio con locali addensamenti senza fenomeni di rilievo associati.

**Temperature:** senza variazione di rilievo.

**Venti:** deboli settentrionali.

**Mare:** da poco mosso a localmente mosso.

## Domani



**Stato del cielo:** irregolarmente nuvoloso con locali addensamenti a cui saranno associati fenomeni non rilevanti.

**Temperature:** senza variazioni di rilievo.

**Venti:** da deboli a moderati dai quadranti settentrionali.

**Mare:** localmente mosso.

## TENDENZA

Permangono condizioni di instabilità atmosferica.

Doc. CFD MOL\_310  
del 28.09.2017

IL PREVISORE:  
MDS



**REGIONE MOLISE**  
**I° Dipartimento della Presidenza della Giunta Regionale**  
**Servizio di Protezione Civile**  
**Centro Funzionale Decentrato**



**BOLLETTINO DI SINTESI DELLE CRITICITÀ**

Rif.: Direttiva del Presidente del Consiglio dei Ministri del 27/02/2004 “Indirizzi Operativi per la gestione organizzativa e funzionale del Sistema di Allertamento Nazionale e Regionale per il rischio idrogeologico e idraulico ai fini di Protezione Civile”. D.G.R. n°152 del 23.02.2009 “Sistema di Allertamento Regionale per il rischio idraulico ed idrogeologico”.

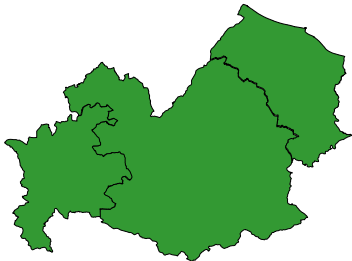
Premesso che:  
 Non sono in corso avvisi.

Il Centro Funzionale della Regione Molise:

- Sulla base del Bollettino di Vigilanza Meteorologica per il Molise emesso in data odierna dal Settore Meteo del Centro Funzionale Centrale del Dipartimento della Protezione Civile;
- Tenuto conto dello stato di saturazione dei suoli, nonché dei livelli idrometrici registrati nelle ultime ore;

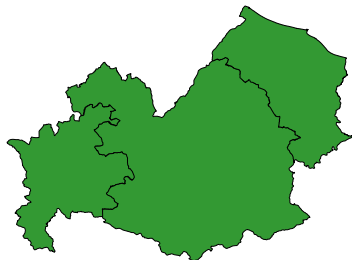
Valuta le seguenti Criticità:

**OGGI**



ZONE DI ALLERTA	Tipo Criticità	Livello Criticità
Medio Sangro-Alto Volturno (Zona A)	Meteo	Nessuna
	Idraulica	Nessuna
	Idrogeologica Localizzata	Nessuna
Frentani-Sannio-Matese (Zona B)	Meteo	Nessuna
	Idraulica	Nessuna
	Idrogeologica Localizzata	Nessuna
Litoranea (zona C)	Meteo	Nessuna
	Idraulica	Nessuna
	Idrogeologica Localizzata	Nessuna

**DOMANI**



ZONE DI ALLERTA	Tipo Criticità	Livello Criticità
Medio Sangro-Alto Volturno (Zona A)	Meteo	Nessuna
	Idraulica	Nessuna
	Idrogeologica Localizzata	Nessuna
Frentani-Sannio-Matese (Zona B)	Meteo	Nessuna
	Idraulica	Nessuna
	Idrogeologica Localizzata	Nessuna
Litoranea (zona C)	Meteo	Nessuna
	Idraulica	Nessuna
	Idrogeologica Localizzata	Nessuna

---

**Doc. CFD MOL\_310**  
 del 28.09.2017

IL PREVISORE:  
**MDS**



**REGIONE MOLISE**  
*1° Dipartimento della Presidenza della Giunta Regionale*  
*Servizio di Protezione Civile*  
*Centro Funzionale Decentrato*



**BOLLETTINO DI PREVISIONE RISCHIO INCENDI**

La previsione si basa sul calcolo di un indice di pericolo aggregato (National Wildfire Risk Index-2015), definito sulla base delle principali grandezze che caratterizzano la pericolosità potenziale associata all'innesco e alla successiva propagazione di un fuoco associando grandezze e variabili fisiche con variabili meteorologiche (RISICO2015 – COSMO I 7).

L'indice di pericolo è ottenuto dall'aggregazione spaziale e temporale dell'indice meteorologico (Fire Weather Index). L'indice meteorologico rappresentato da classi di pericolo definite sulla base di valori soglia, ottenuti in seguito ad una fase di validazione basata sul confronto fra il valore dell'indice e le caratteristiche fisiche di una serie storica di incendi occorsi. L'aggregazione temporale è finalizzata a selezionare il periodo di massima pericolosità, escludendo le dinamiche notturne dall'analisi di pericolosità.

**PREVISIONE PER DOMANI**

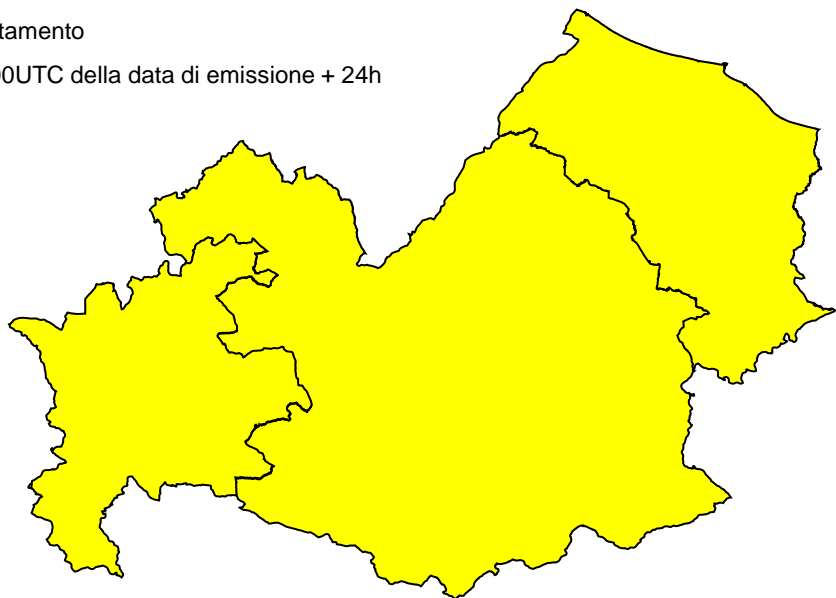
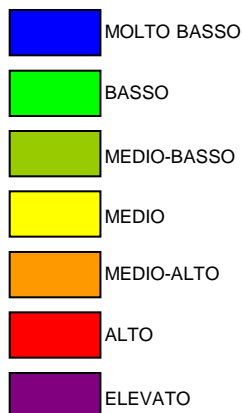
ZONE di Previsione	Indice Fire Weather Index + 24h
<b>A - MOLISE OCCIDENTALE</b>	<b>MEDIO</b>
<b>B - MOLISE CENTRALE</b>	<b>MEDIO</b>
<b>C - BASSO MOLISE</b>	<b>MEDIO</b>

**Variabile:** Fire Weather Index

**Risoluzione spaziale:** Aree di allertamento

**Run Risico 2015 – Cosmo I7:** 00:00UTC della data di emissione + 24h

**Legenda:**



**Doc. CFD MOL\_310**  
del 28.09.2017

IL PREVISORE:  
**MDS**



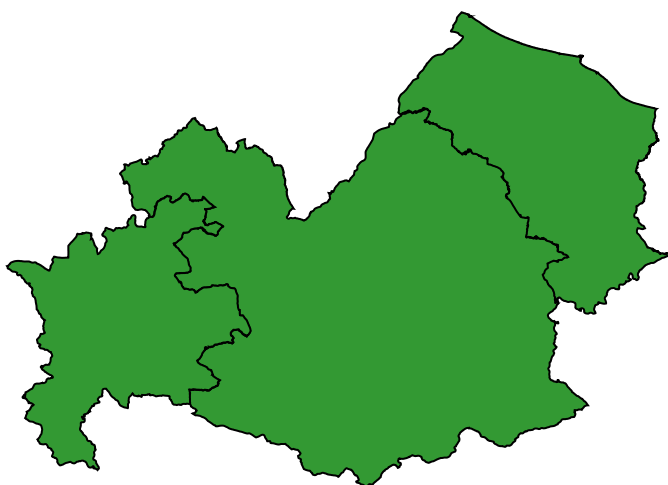
**REGIONE MOLISE**  
**I° Dipartimento della Presidenza della Giunta Regionale**  
**Servizio di Protezione Civile**  
**Centro Funzionale Decentrato**  
**BOLLETTINO BIOCLIMATICO**



Il Centro Funzionale Decentrato della Regione Molise, sulla base delle previsioni meteo regionali fornisce la seguente valutazione bioclimatica del territorio regionale in funzione dell' indice di Thom "Discomfort Index" (DI) che è considerato uno dei migliori indici di stima della temperatura effettiva. Quest' ultima tiene conto della temperatura di bulbo umido e della temperatura di bulbo asciutto di posti ombreggiati e protetti dal vento. È un indice adatto a descrivere condizioni di disagio durante la stagione calda ed è sensibile in un intervallo termico compreso tra 21°C e 47°C. Al di fuori di tale intervallo, anche al variare dell'umidità relativa, l'indice attribuisce sempre la condizione fisiologica alle classi estreme. Il disagio viene aumentato al livello più estremo quando persistono condizioni sfavorevoli per tre o più giorni consecutivi.

**PREVISIONE PER DOMANI**

ZONE di Previsione	LIVELLO
A - MOLISE OCCIDENTALE	0
B - MOLISE CENTRALE	0
C - BASSO MOLISE	0



**Legenda:**



Livello 0 Nessun rischio per la salute



Livello 1 Condizioni meteorologiche non a rischio per la salute ma possono precedere il verificarsi di condizioni di livello 2.



Livello 2 Condizioni meteorologiche a rischio che possono avere effetti negativi sulla salute.



Livello 3 Ondata di calore (condizioni meteorologiche a rischio che persistono per tre o più giorni consecutivi)

**Raccomandazioni per affrontare condizioni di disagio bioclimatico:** evitare l'esposizione al sole e le attività fisiche durante le ore comprese tra le 11 e le 18. Indossare abiti di colore chiaro e in fibre naturali. Mangiare pietanze leggere preferendo frutta e verdura, pasta e riso con poco condimento ancor meglio se fredde. Bere spesso acqua o bevande che reintegrano sali minerali. Mantenere gli ambienti freschi, aprendo le finestre nelle ore serali e del primo mattino, mantenendo invece chiuse anche le persiane durante il giorno. Evitare di lasciare le auto al sole e utilizzare tutti gli accorgimenti dettati dal buon senso. Evitare di bere alcolici.

Maggiori informazioni su: [www.salute.gov.it/caldo](http://www.salute.gov.it/caldo)

**Doc. CFD MOL\_310**  
**del 28.09.2017**

IL PREVISORE:  
**MDS**