



REGIONE MOLISE
I DIPARTIMENTO DELLA PRESIDENZA DELLA GIUNTA REGIONALE
SERVIZIO DI PROTEZIONE CIVILE



Doc. CFD MOL_197
del 15.06.2017

Dipartimento Nazionale della Protezione Civile
Presidente della Giunta Regionale
Prefetture (Campobasso e Isernia)
Province (Campobasso e Isernia)
A.S.R.E.M.
Consorzi di Bonifica (Venafro, Larino, Termoli)
Consorzi Industriali (Campobasso, Termoli, Isernia-Venafro)
Molise Acque – Consorzio Capitanata
A tutti i Comuni della Regione Molise
Direzione regionale VV.F.
Comando Regionale CC Forestali
Capitaneria di Porto (Termoli)
Anas – Società Autostrade – Trenitalia – Enel – SGM Rete Gas – Telecom – SEA - RFI
Parco Nazionale Abruzzo Lazio e Molise – Settore Mainarde

Oggetto: BOLLETTINO DI VIGILANZA DEL 15.06.2017.

Analizzati i prodotti di previsione meteorologica relativi alla Previsione Sinottica sull'Italia e la Previsione Quantitativa di precipitazione per le zone di vigilanza meteorologica emesse dal Dipartimento della Protezione Civile, Centro Funzionale Centrale, Settore Meteo, si trasmettono le valutazioni formulate dal Centro Funzionale Decentrato del Molise per il territorio regionale, contenute nell'allegato Bollettino di Vigilanza Regionale.

Pertanto si invitano i soggetti in indirizzo a voler adottare le iniziative opportune.

Eventuali ulteriori comunicazioni saranno inoltrate in relazione all'evoluzione delle condizioni meteorologiche.

Il presente Bollettino di vigilanza è consultabile sul sito web: www.protezionecivile.molise.it.

IL DIRETTORE DEL SERVIZIO DI PROTEZIONE CIVILE

ARCH. GIUSEPPE PITASSI

(DOCUMENTO INFORMATICO SOTTOSCRITTO CON
FIRMA DIGITALE AI SENSI DELL'ART. 24 DEL D.LGS.
07/03/2005, 82)



C.DA SELVA DEL CAMPO, SNC – 86020 CAMPOCHIARO (CB)
SALA OPERATIVA 0874.3141 - 7791 - NUMERO VERDE PER L'EMERGENZA 800 120 021
E-MAIL regionemolise@cert.regione.molise.it - sala.operativa@pec.protezionecivile.molise.it

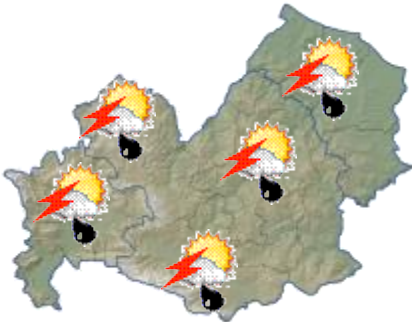


REGIONE MOLISE
I° Dipartimento della Presidenza della Giunta Regionale
Servizio di Protezione Civile
Centro Funzionale Decentrato



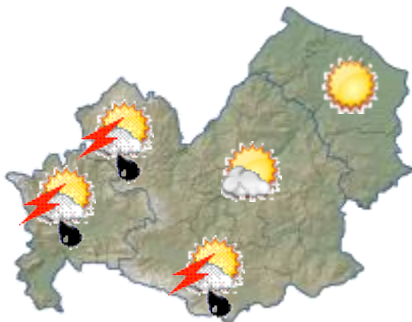
Il promontorio sul Mediterraneo centro-occidentale è indebolito lungo il suo bordo orientale, lasciando spazio nei prossimi giorni al transito di veloci ondulazioni del geopotenziale, che determineranno sull'Italia instabilità atmosferica e solo una lieve flessione delle temperature, che rimarranno estive. Oggi e domani si prevedono isolate precipitazioni a carattere di rovescio o temporale, a ridosso dei rilievi alpini ed appenninici, con isolati sconfinamenti sulle pianure adiacenti e sui settori adriatici.

Oggi (dalle 14 alle 24):



Stato del cielo: inizialmente sereno o poco nuvoloso. Addensamenti soprattutto sulle aree interne durante le ore centrali della giornata a cui saranno associate precipitazioni a prevalente carattere di rovescio o temporale.
Temperature: in lieve calo.
Venti: deboli da deboli a moderati dai quadranti settentrionali.
Mare: da poco mosso a mosso.

Domani



Stato del cielo: inizialmente sereno o poco nuvoloso. Addensamenti sulle aree interne durante le ore centrali della giornata a cui saranno associate isolate precipitazioni a carattere di rovescio o temporale.
Temperature: in lieve aumento.
Venti: deboli variabili.
Mare: mosso.

TENDENZA

Sabato aria più fresca in quota, porterà nuova instabilità al centro-sud, con precipitazioni a prevalente carattere temporalesco, mentre domenica si abbasseranno anche le temperature.



REGIONE MOLISE
I° Dipartimento della Presidenza della Giunta Regionale
Servizio di Protezione Civile
Centro Funzionale Decentrato



BOLLETTINO DI SINTESI DELLE CRITICITÀ

Rif.: Direttiva del Presidente del Consiglio dei Ministri del 27/02/2004 “Indirizzi Operativi per la gestione organizzativa e funzionale del Sistema di Allertamento Nazionale e Regionale per il rischio idrogeologico e idraulico ai fini di Protezione Civile”. D.G.R. n°152 del 23.02.2009 “Sistema di Allertamento Regionale per il rischio idraulico ed idrogeologico”.

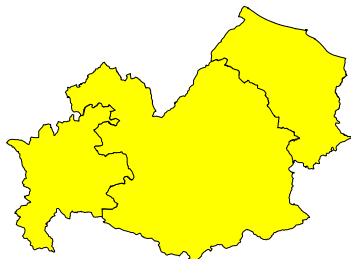
Premesso che;
 Non sono in corso Avvisi.

Il Centro Funzionale della Regione Molise:

- Sulla base del Bollettino di Vigilanza Meteorologica per il Molise emesso in data odierna dal Settore Meteo del Centro Funzionale Centrale del Dipartimento della Protezione Civile;
- Tenuto conto dello stato di saturazione dei suoli, nonché dei livelli idrometrici registrati nelle ultime ore;

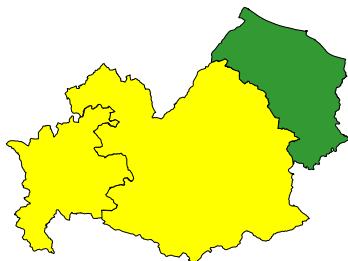
Valuta le seguenti Criticità:

OGGI



ZONE DI ALLERTA	Tipo Criticità	Livello Criticità
Medio Sangro-Alto Volturno (Zona A)	Meteo	Ordinaria
	Idraulica	Nessuna
	Idrogeologica Localizzata	Ordinaria
Frentani-Sannio-Matese (Zona B)	Meteo	Ordinaria
	Idraulica	Nessuna
	Idrogeologica Localizzata	Ordinaria
Litoranea (zona C)	Meteo	Ordinaria
	Idraulica	Nessuna
	Idrogeologica Localizzata	Ordinaria

DOMANI



ZONE DI ALLERTA	Tipo Criticità	Livello Criticità
Medio Sangro-Alto Volturno (Zona A)	Meteo	Ordinaria
	Idraulica	Nessuna
	Idrogeologica Localizzata	Nessuna
Frentani-Sannio-Matese (Zona B)	Meteo	Ordinaria
	Idraulica	Nessuna
	Idrogeologica Localizzata	Nessuna
Litoranea (zona C)	Meteo	Nessuna
	Idraulica	Nessuna
	Idrogeologica Localizzata	Nessuna

NOTE: previste precipitazioni, a prevalente carattere di rovescio o temporale soprattutto sulle zone interne appenniniche.

Doc. CFD MOL_197
del 15.06.2017

IL PREVISORE:
MP