



REGIONE MOLISE
I DIPARTIMENTO DELLA PRESIDENZA DELLA GIUNTA REGIONALE
SERVIZIO DI PROTEZIONE CIVILE



Doc. CFD MOL_194
del 12.06.2017

Dipartimento Nazionale della Protezione Civile
Presidente della Giunta Regionale
Prefetture (Campobasso e Isernia)
Province (Campobasso e Isernia)
A.S.R.E.M.
Consorzi di Bonifica (Venafro, Larino, Termoli)
Consorzi Industriali (Campobasso, Termoli, Isernia-Venafro)
Molise Acque – Consorzio Capitanata
A tutti i Comuni della Regione Molise
Direzione regionale VV.F.
Comando Regionale CC Forestali
Capitaneria di Porto (Termoli)
Anas – Società Autostrade – Trenitalia – Enel – SGM Rete Gas – Telecom – SEA - RFI
Parco Nazionale Abruzzo Lazio e Molise – Settore Mainarde

Oggetto: BOLLETTINO DI VIGILANZA DEL 12.06.2017.

Analizzati i prodotti di previsione meteorologica relativi alla Previsione Sinottica sull'Italia e la Previsione Quantitativa di precipitazione per le zone di vigilanza meteorologica emesse dal Dipartimento della Protezione Civile, Centro Funzionale Centrale, Settore Meteo, si trasmettono le valutazioni formulate dal Centro Funzionale Decentrato del Molise per il territorio regionale, contenute nell'allegato Bollettino di Vigilanza Regionale.

Pertanto si invitano i soggetti in indirizzo a voler adottare le iniziative opportune.

Eventuali ulteriori comunicazioni saranno inoltrate in relazione all'evoluzione delle condizioni meteorologiche.

Il presente Bollettino di vigilanza è consultabile sul sito web: www.protezionecivile.molise.it.

IL DIRETTORE DEL SERVIZIO DI PROTEZIONE CIVILE

ARCH. GIUSEPPE PITASSI

(DOCUMENTO INFORMATICO SOTTOSCRITTO CON
FIRMA DIGITALE AI SENSI DELL'ART. 24 DEL D.LGS.
07/03/2005, 82)



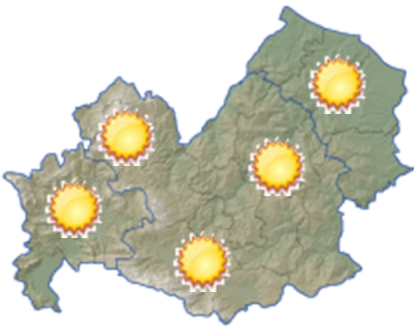


REGIONE MOLISE
I° Dipartimento della Presidenza della Giunta Regionale
Servizio di Protezione Civile
Centro Funzionale Decentrato



Sul Mediterraneo centro-occidentale un robusto promontorio, di origine sub-tropicale, garantisce condizioni di tempo stabile e soleggiato su tutte le nostre regioni. Tale configurazione non subirà sostanziali modifiche anche nei prossimi giorni, determinando un ulteriore lieve aumento delle temperature con valori massimi oltre le medie del periodo su tutte le aree interne e pianeggianti. Mercoledì una temporanea flessione del geopotenziale sull'Europa centrale, causerà fenomeni d'instabilità sulle aree alpine, con alcuni temporali in estensione ai settori pianeggianti del nord.

Oggi (dalle 14 alle 24):



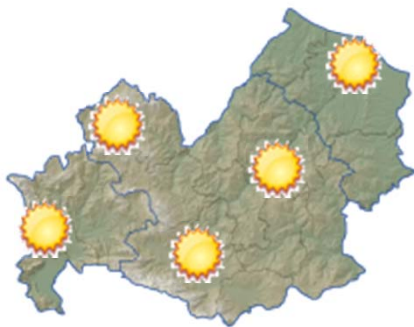
Stato del cielo: sereno o poco nuvoloso, con tempo stabile e soleggiato.

Temperature: in generale aumento.

Venti: deboli settentrionali.

Mare: poco mosso.

Domani



Stato del cielo: sereno o poco nuvoloso, con tempo stabile e soleggiato

Temperature: in ulteriore e lieve aumento.

Venti: deboli variabili

Mare: poco mosso.

TENDENZA

Mercoledì continua la fase di tempo stabile e soleggiato.

Doc. CFD MOL_194
del 12.06.2017

IL PREVISORE:
GDL



REGIONE MOLISE
I° Dipartimento della Presidenza della Giunta Regionale
Servizio di Protezione Civile
Centro Funzionale Decentrato



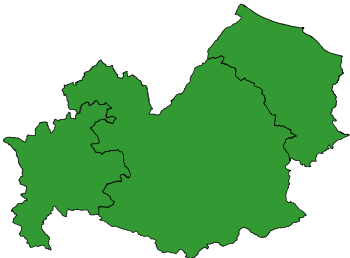
BOLLETTINO DI SINTESI DELLE CRITICITÀ

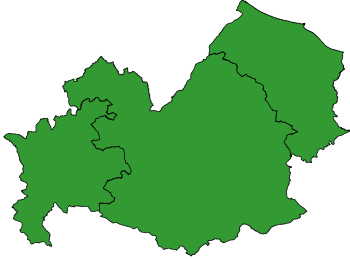
Rif.: Direttiva del Presidente del Consiglio dei Ministri del 27/02/2004 "Indirizzi Operativi per la gestione organizzativa e funzionale del Sistema di Allertamento Nazionale e Regionale per il rischio idrogeologico e idraulico ai fini di Protezione Civile". D.G.R. n°152 del 23.02.2009 "Sistema di Allertamento Regionale per il rischio idraulico ed idrogeologico".

Premesso che;
 Non sono in corso Avvisi.

Il Centro Funzionale della Regione Molise:
 - Sulla base del Bollettino di Vigilanza Meteorologica per il Molise emesso in data odierna dal Settore Meteo del Centro Funzionale Centrale del Dipartimento della Protezione Civile;
 - Tenuto conto dello stato di saturazione dei suoli, nonché dei livelli idrometrici registrati nelle ultime ore;

Valuta le seguenti Criticità:

OGGI 	ZONE DI ALLERTA	Tipo Criticità	Livello Criticità
	Medio Sangro-Alto Volturno (Zona A)	Meteo	Nessuna
		Idraulica	Nessuna
		Idrogeologica Localizzata	Nessuna
	Frentani-Sannio-Matese (Zona B)	Meteo	Nessuna
		Idraulica	Nessuna
		Idrogeologica Localizzata	Nessuna
	Litoranea (zona C)	Meteo	Nessuna
		Idraulica	Nessuna
		Idrogeologica Localizzata	Nessuna

DOMANI 	ZONE DI ALLERTA	Tipo Criticità	Livello Criticità
	Medio Sangro-Alto Volturno (Zona A)	Meteo	Nessuna
		Idraulica	Nessuna
		Idrogeologica Localizzata	Nessuna
	Frentani-Sannio-Matese (Zona B)	Meteo	Nessuna
		Idraulica	Nessuna
		Idrogeologica Localizzata	Nessuna
	Litoranea (zona C)	Meteo	Nessuna
		Idraulica	Nessuna
		Idrogeologica Localizzata	Nessuna

NOTE:--.

Doc. CFD MOL_194
del 12.06.2017

IL PREVISORE:
GDL