



REGIONE MOLISE
I DIPARTIMENTO DELLA PRESIDENZA DELLA GIUNTA REGIONALE
SERVIZIO DI PROTEZIONE CIVILE



Doc. CFD MOL_190
del 08.06.2017

Dipartimento Nazionale della Protezione Civile
Presidente della Giunta Regionale
Prefetture (Campobasso e Isernia)
Province (Campobasso e Isernia)
A.S.R.E.M.
Consorzi di Bonifica (Venafro, Larino, Termoli)
Consorzi Industriali (Campobasso, Termoli, Isernia-Venafro)
Molise Acque – Consorzio Capitanata
A tutti i Comuni della Regione Molise
Direzione regionale VV.F.
Comando Regionale CC Forestali
Capitaneria di Porto (Termoli)
Anas – Società Autostrade – Trenitalia – Enel – SGM Rete Gas – Telecom – SEA - RFI
Parco Nazionale Abruzzo Lazio e Molise – Settore Mainarde

Oggetto: BOLLETTINO DI VIGILANZA DEL 08.06.2017.

Analizzati i prodotti di previsione meteorologica relativi alla Previsione Sinottica sull'Italia e la Previsione Quantitativa di precipitazione per le zone di vigilanza meteorologica emesse dal Dipartimento della Protezione Civile, Centro Funzionale Centrale, Settore Meteo, si trasmettono le valutazioni formulate dal Centro Funzionale Decentrato del Molise per il territorio regionale, contenute nell'allegato Bollettino di Vigilanza Regionale.

Pertanto si invitano i soggetti in indirizzo a voler adottare le iniziative opportune.

Eventuali ulteriori comunicazioni saranno inoltrate in relazione all'evoluzione delle condizioni meteorologiche.

Il presente Bollettino di vigilanza è consultabile sul sito web: www.protezionecivile.molise.it.

IL DIRETTORE DEL SERVIZIO DI PROTEZIONE CIVILE

ARCH. GIUSEPPE PITASSI

(DOCUMENTO INFORMATICO SOTTOSCRITTO CON
FIRMA DIGITALE AI SENSI DELL'ART. 24 DEL D.LGS.
07/03/2005, 82)



C.DA SELVA DEL CAMPO, SNC – 86020 CAMPOCHIARO (CB)
SALA OPERATIVA 0874.3141 - 7791 - NUMERO VERDE PER L'EMERGENZA 800 120 021
E-MAIL regionemolise@cert.regione.molise.it - sala.operativa@pec.protezionecivile.molise.it



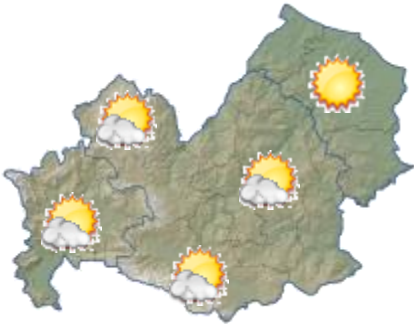
REGIONE MOLISE

I° Dipartimento della Presidenza della Giunta Regionale
Servizio di Protezione Civile
Centro Funzionale Decentrato



l'Italia, si trova sotto l'influenza di un promontorio che abbraccia il Mediterraneo centro-occidentale e che determina tempo generalmente stabile e soleggiato. Tuttavia, domani, una lieve flessione del geopotenziale favorirà la formazione di corpi nuvolosi sull'Arco Alpino, mentre più a sud transiteranno soltanto nubi alte e stratiformi. Nel fine settimana il nuovo rafforzamento dell'anticiclone con evidente contributo di aria nord-africana, apporterà tempo estivo ovunque, in un contesto di generale rialzo termico.

Oggi (dalle 14 alle 24):



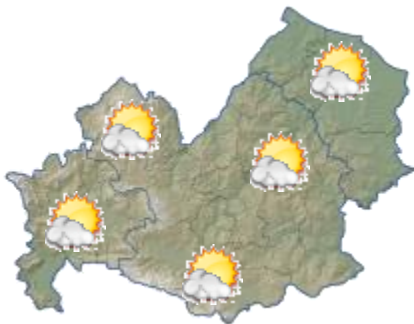
Stato del cielo: sereno o poco nuvoloso, con maggior copertura nelle ore centrali del giorno in prossimità della dorsale appenninica ma senza fenomeni associati od irrilevanza degli stessi.

Temperature: in diminuzione nei valori massimi.

Venti: moderati con locali rinforzi dai quadranti settentrionali.

Mare: da mosso a molto mosso.

Domani



Stato del cielo: sereno o poco nuvoloso con transito di nubi alte e stratiformi. Assenza di fenomeni precipitativi od irrilevanza degli stessi.

Temperature: senza variazioni di rilievo.

Venti: moderati, localmente forti dai quadranti settentrionali in progressiva attenuazione.

Mare: mosso con moto ondoso in attenuazione.

TENDENZA

Nel fine settimana, il nuovo rafforzamento dell'anticiclone con evidente contributo di aria nord-africana, apporterà tempo estivo e stabile, in un contesto di generale rialzo termico.

Doc. CFD MOL_190
del 08.06.2017

IL PREVISORE:
MP



REGIONE MOLISE
I° Dipartimento della Presidenza della Giunta Regionale
Servizio di Protezione Civile
Centro Funzionale Decentrato



BOLLETTINO DI SINTESI DELLE CRITICITÀ

Rif.: Direttiva del Presidente del Consiglio dei Ministri del 27/02/2004 “Indirizzi Operativi per la gestione organizzativa e funzionale del Sistema di Allertamento Nazionale e Regionale per il rischio idrogeologico e idraulico ai fini di Protezione Civile”. D.G.R. n°152 del 23.02.2009 “Sistema di Allertamento Regionale per il rischio idraulico ed idrogeologico”.

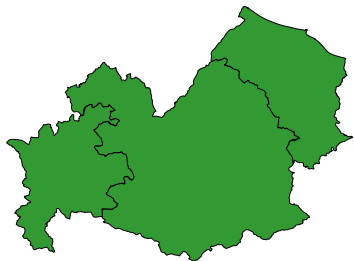
Premesso che;
 Non sono in corso Avvisi.

Il Centro Funzionale della Regione Molise:

- Sulla base del Bollettino di Vigilanza Meteorologica per il Molise emesso in data odierna dal Settore Meteo del Centro Funzionale Centrale del Dipartimento della Protezione Civile;
- Tenuto conto dello stato di saturazione dei suoli, nonché dei livelli idrometrici registrati nelle ultime ore;

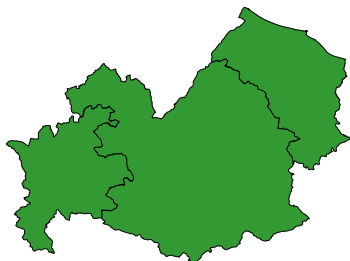
Valuta le seguenti Criticità:

OGGI



ZONE DI ALLERTA	Tipo Criticità	Livello Criticità
Medio Sangro-Alto Volturno (Zona A)	Meteo	Nessuna
	Idraulica	Nessuna
	Idrogeologica Localizzata	Nessuna
Frentani-Sannio-Matese (Zona B)	Meteo	Nessuna
	Idraulica	Nessuna
	Idrogeologica Localizzata	Nessuna
Litoranea (zona C)	Meteo	Nessuna
	Idraulica	Nessuna
	Idrogeologica Localizzata	Nessuna

DOMANI



ZONE DI ALLERTA	Tipo Criticità	Livello Criticità
Medio Sangro-Alto Volturno (Zona A)	Meteo	Nessuna
	Idraulica	Nessuna
	Idrogeologica Localizzata	Nessuna
Frentani-Sannio-Matese (Zona B)	Meteo	Nessuna
	Idraulica	Nessuna
	Idrogeologica Localizzata	Nessuna
Litoranea (zona C)	Meteo	Nessuna
	Idraulica	Nessuna
	Idrogeologica Localizzata	Nessuna

NOTE: --.

Doc. CFD MOL_190
del 08.06.2017

IL PREVISORE:
MP