



**REGIONE MOLISE**  
**I DIPARTIMENTO DELLA PRESIDENZA DELLA GIUNTA REGIONALE**  
**SERVIZIO DI PROTEZIONE CIVILE**



**Doc. CFD MOL\_143**  
*del 23.04.2017*

**Dipartimento Nazionale della Protezione Civile**  
**Presidente della Giunta Regionale**  
**Prefetture (Campobasso e Isernia)**  
**Province (Campobasso e Isernia)**  
**A.S.R.E.M.**  
**Consorzi di Bonifica (Venafro, Larino, Termoli)**  
**Consorzi Industriali (Campobasso, Termoli, Isernia-Venafro)**  
**Molise Acque – Consorzio Capitanata**  
**A tutti i Comuni della Regione Molise**  
**Direzione regionale VV.F.**  
**Comando Regionale CC Forestali**  
**Capitaneria di Porto (Termoli)**  
**Anas – Società Autostrade – Trenitalia – Enel – SGM Rete Gas – Telecom – SEA - RFI**  
**Parco Nazionale Abruzzo Lazio e Molise – Settore Mainarde**

**Oggetto: BOLLETTINO DI VIGILANZA DEL 26.04.2017.**

Analizzati i prodotti di previsione meteorologica relativi alla Previsione Sinottica sull'Italia e la Previsione Quantitativa di precipitazione per le zone di vigilanza meteorologica emesse dal Dipartimento della Protezione Civile, Centro Funzionale Centrale, Settore Meteo, si trasmettono le valutazioni formulate dal Centro Funzionale Decentrato del Molise per il territorio regionale, contenute nell'allegato Bollettino di Vigilanza Regionale.

Pertanto si invitano i soggetti in indirizzo a voler adottare le iniziative opportune.

Eventuali ulteriori comunicazioni saranno inoltrate in relazione all'evoluzione delle condizioni meteorologiche.

Il presente Bollettino di vigilanza è consultabile sul sito web: [www.protezionecivile.molise.it](http://www.protezionecivile.molise.it).

**IL DIRETTORE DEL SERVIZIO DI PROTEZIONE CIVILE**  
**ARCH. GIUSEPPE PITASSI**

(DOCUMENTO INFORMATICO SOTTOSCRITTO CON  
FIRMA DIGITALE AI SENSI DELL'ART.24 DEL D.LGS.  
07/03/2005, 82)



*C.DA SELVA DEL CAMPO, SNC – 86020 CAMPOCHIARO (CB)*  
*SALA OPERATIVA 0874.3141 - 7791 - NUMERO VERDE PER L'EMERGENZA 800 120 021*  
*E-MAIL [regionemolise@cert.regione.molise.it](mailto:regionemolise@cert.regione.molise.it) - [sala.operativa@pec.protezionecivile.molise.it](mailto:sala.operativa@pec.protezionecivile.molise.it)*



# REGIONE MOLISE

I° Dipartimento della Presidenza della Giunta Regionale

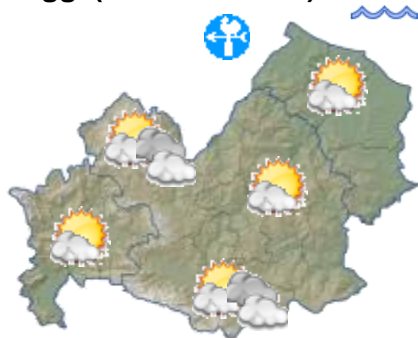
Servizio di Protezione Civile

Centro Funzionale Decentrato



Un'ampia saccatura, estesa dalla Penisola Scandinava all'Europa sud-occidentale, apporta sul nostro Paese un flusso ciclonico sud-occidentale, con precipitazioni che, nella giornata di oggi, si mostreranno più significative sulle aree alpine centro-orientali, Liguria di Levante e alta Toscana. Domani ancora fenomeni diffusi al Nord, in particolare sulle aree montuose del Friuli Venezia Giulia, con il flusso perturbato che tenderà ad estendersi anche a Sardegna e regioni centrali peninsulari, con piogge e temporali sparsi, specie sul versante tirrenico.

## Oggi (dalle 14 alle 24):



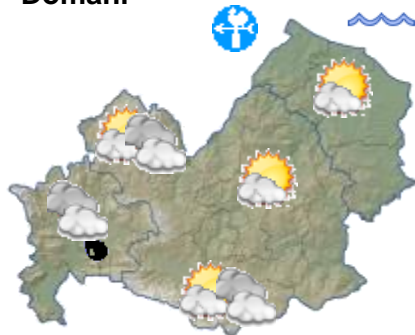
**Stato del cielo:** presenza di addensamenti nuvolosi soprattutto in prossimità dei rilievi e transito pomeridiano di velature. Assenza od irrilevanza di fenomeni precipitativi.

**Temperature:** stazionarie.

**Venti:** forti dai quadranti sud, sud-occidentali con locali rinforzi lungo i crinali appenninici.

**Mare:** molto mosso.

## Domani



**Stato del cielo:** nuvoloso, prevalentemente sui settori occidentali del Molise con associate precipitazioni da isolate a sparse e quantitativi cumulati deboli, nuvoloso con schiarite sul resto del territorio regionale.

**Temperature:** senza variazioni significative.

**Venti:** forti dai quadranti sud, sud-occidentali con locali rinforzi lungo i crinali appenninici.

**Mare:** molto mosso.

## TENDENZA

Venerdì, tempo ancora instabile al centronord e sulla Campania, ma con tendenza a successivo miglioramento.

Doc. CFD MOL\_143

Del 26.04.2017

IL PREVISORE:

MP



**REGIONE MOLISE**  
**I° Dipartimento della Presidenza della Giunta Regionale**  
**Servizio di Protezione Civile**  
**Centro Funzionale Decentrato**



**BOLLETTINO DI SINTESI DELLE CRITICITÀ**

Rif.: Direttiva del Presidente del Consiglio dei Ministri del 27/02/2004 “Indirizzi Operativi per la gestione organizzativa e funzionale del Sistema di Allertamento Nazionale e Regionale per il rischio idrogeologico e idraulico ai fini di Protezione Civile”. D.G.R. n°152 del 23.02.2009 “Sistema di Allertamento Regionale per il rischio idraulico ed idrogeologico”.

Premesso che:

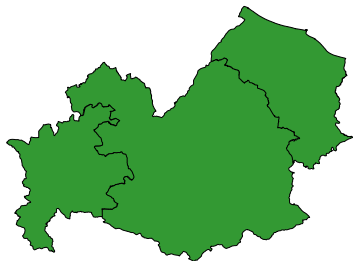
- non sono in corso avvisi;

Il Centro Funzionale della Regione Molise:

- Sulla base del Bollettino di Vigilanza Meteorologica per il Molise emesso in data odierna dal Settore Meteo del Centro Funzionale Centrale del Dipartimento della Protezione Civile;
- Tenuto conto dello stato di saturazione dei suoli, nonché dei livelli idrometrici registrati nelle ultime ore;

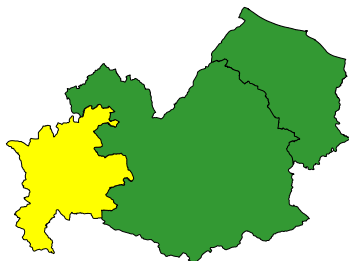
Valuta le seguenti Criticità:

**OGGI**



ZONE DI ALLERTA	Tipo Criticità	Livello Criticità
Medio Sangro-Alto Volturno (Zona A)	Meteo	Nessuna
	Idraulica	Nessuna
	Idrogeologica Localizzata	Nessuna
Frentani-Sannio-Matese (Zona B)	Meteo	Nessuna
	Idraulica	Nessuna
	Idrogeologica Localizzata	Nessuna
Litoranea (zona C)	Meteo	Nessuna
	Idraulica	Nessuna
	Idrogeologica Localizzata	Nessuna

**DOMANI**



ZONE DI ALLERTA	Tipo Criticità	Livello Criticità
Medio Sangro-Alto Volturno (Zona A)	Meteo	Ordinaria
	Idraulica	Nessuna
	Idrogeologica Localizzata	Nessuna
Frentani-Sannio-Matese (Zona B)	Meteo	Nessuna
	Idraulica	Nessuna
	Idrogeologica Localizzata	Nessuna
Litoranea (zona C)	Meteo	Nessuna
	Idraulica	Nessuna
	Idrogeologica Localizzata	Nessuna

**NOTE:** previste, sui settori occidentali del Molise, precipitazioni da isolate a sparse con quantitativi cumulati deboli.

**NEVE E VALANGHE:** il bollettino Valanghe è consultabile sul sito - [WWW.METEOMONT.ORG](http://WWW.METEOMONT.ORG) -

**Doc. CFD MOL\_143**  
**del 26.04.2017**

**IL PREVISORE:**  
**MP**