



**REGIONE MOLISE**  
**I DIPARTIMENTO DELLA PRESIDENZA DELLA GIUNTA REGIONALE**  
**SERVIZIO DI PROTEZIONE CIVILE**



DIPARTIMENTO NAZIONALE DELLA PROTEZIONE CIVILE

**Doc. CFD MOL\_131**  
*del 16.4.2017*

**Presidente della Giunta Regionale**  
**Prefetture (Campobasso e Isernia)**  
**Province (Campobasso e Isernia)**  
**A.S.R.E.M.**  
**Consorzi di Bonifica (Venafro, Larino, Termoli)**  
**Consorzi Industriali (Campobasso, Termoli, Isernia-Venafro)**  
**Molise Acque – Consorzio Capitanata**  
**A tutti i Comuni della Regione Molise**  
**Direzione regionale VV.F.**  
**Comando Regionale CC Forestali**  
**Capitaneria di Porto (Termoli)**  
**Anas – Società Autostrade – Trenitalia – Enel – SGM Rete Gas – Telecom – SEA - RFI**  
**Parco Nazionale Abruzzo Lazio e Molise – Settore Mainarde**

**Oggetto: BOLLETTINO DI VIGILANZA DEL 16/04/2017**

Analizzati i prodotti di previsione meteorologica relativi alla Previsione Sinottica sull'Italia e la Previsione Quantitativa di precipitazione per le zone di vigilanza meteorologica emesse dal Dipartimento della Protezione Civile, Centro Funzionale Centrale, Settore Meteo, si trasmettono le valutazioni formulate dal Centro Funzionale Decentrato del Molise per il territorio regionale, contenute nell'allegato Bollettino di Vigilanza Regionale.

Pertanto si invitano i soggetti in indirizzo a voler adottare le iniziative opportune.

Eventuali ulteriori comunicazioni saranno inoltrate in relazione all'evoluzione delle condizioni meteorologiche.

Il presente Bollettino di vigilanza è consultabile sul sito web: [www.protezionecivile.molise.it](http://www.protezionecivile.molise.it).

**IL DIRETTORE DEL SERVIZIO DI PROTEZIONE CIVILE**  
**ARCH. GIUSEPPE PITASSI**

(DOCUMENTO INFORMATICO SOTTOSCRITTO CON  
FIRMA DIGITALE AI SENSI DELL'ART.24 DEL D.LGS.  
07/03/2005, 82)



*C.DA SELVA DEL CAMPO, SNC – 86020 CAMPOCHIARO (CB)*  
*SALA OPERATIVA 0874.3141 - 7791 - NUMERO VERDE PER L'EMERGENZA 800 120 021*  
*E-MAIL [regionemolise@cert.regione.molise.it](mailto:regionemolise@cert.regione.molise.it) - [sala.operativa@pec.protezionecivile.molise.it](mailto:sala.operativa@pec.protezionecivile.molise.it)*

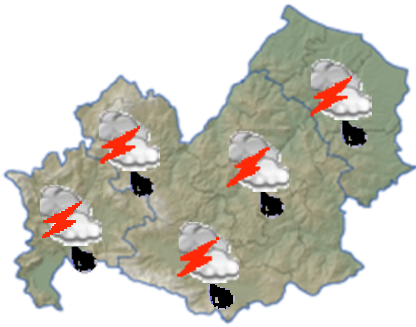


**REGIONE MOLISE**  
*I° Dipartimento della Presidenza della Giunta Regionale*  
*Servizio di Protezione Civile*  
*Centro Funzionale Decentrato*



Una circolazione depressionaria sull'Europa settentrionale, spostandosi verso sud, sarà responsabile di un peggioramento del tempo anche su parte delle regioni italiane. Inizialmente assisteremo ad un generale e progressivo calo delle temperature seguito da un aumento della copertura nuvolosa e della probabilità di precipitazioni anche a carattere temporalesco, specie nelle regioni centrali adriatiche e al sud. Domani un nuovo impulso determinerà instabilità soprattutto su Triveneto versanti adriatici e sud peninsulare, mentre altrove prevarranno schiarite

**Oggi (dalle 14 alle 24):**



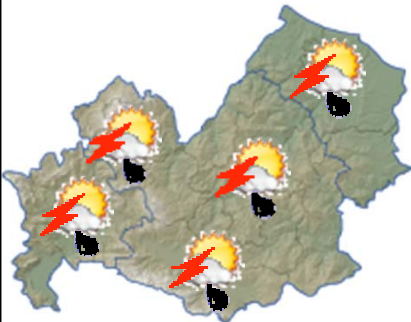
**Stato del cielo:** da isolate a sparse anche a carattere di rovescio o breve temporale, più probabili e frequenti nel settore orientale.

**Temperature:** massime in sensibile diminuzione.

**Venti:** moderati settentrionali, con locali rinforzi durante i possibili temporali.

**Mare:** da mosso a molto mosso.

**Domani**



**Stato del cielo:** irregolarmente nuvoloso, con alternanza di locali schiarite e possibilità di precipitazioni da isolate a sparse anche a carattere di rovescio o breve temporale.

**Temperature:** senza variazioni significative.

**Venti:** inizialmente moderati o localmente forti settentrionali, in progressiva attenuazione.

**Mare:** molto mosso.

**TENDENZA**

Ancora moderata instabilità con cielo irregolarmente nuvoloso, precipitazioni assenti o poco significative.

Doc. CFD MOL\_131  
del 16.04.2017

IL PREVISORE:  
MS



**REGIONE MOLISE**  
**I° Dipartimento della Presidenza della Giunta Regionale**  
**Servizio di Protezione Civile**  
**Centro Funzionale Decentrato**



**BOLLETTINO DI SINTESI DELLE CRITICITÀ**

Rif.: Direttiva del Presidente del Consiglio dei Ministri del 27/02/2004 "Indirizzi Operativi per la gestione organizzativa e funzionale del Sistema di Allertamento Nazionale e Regionale per il rischio idrogeologico e idraulico ai fini di Protezione Civile". D.G.R. n°152 del 23.02.2009 "Sistema di Allertamento Regionale per il rischio idraulico ed idrogeologico".

Premesso che:

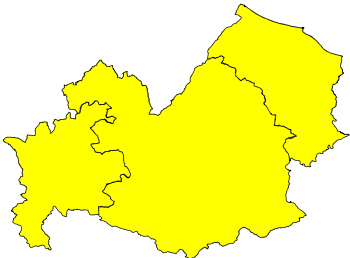
- e' in scadenza un avviso di condizioni meteo avverse;

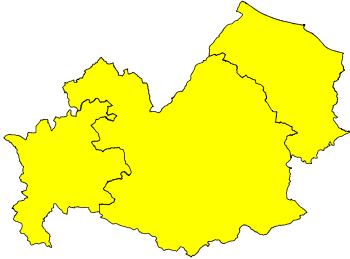
Il Centro Funzionale della Regione Molise:

- Sulla base del Bollettino di Vigilanza Meteorologica per il Molise emesso in data odierna dal Settore Meteo del Centro Funzionale Centrale del Dipartimento della Protezione Civile;

- Tenuto conto dello stato di saturazione dei suoli, nonché dei livelli idrometrici registrati nelle ultime ore;

Valuta le seguenti Criticità:

<b>OGGI</b>  	ZONE DI ALLERTA	Tipo Criticità	Livello Criticità
	Medio Sangro-Alto Volturno (Zona A)	Meteo	Ordinaria
		Idraulica	Nessuna
		Idrogeologica Localizzata	Nessuna
	Frentani-Sannio-Matese (Zona B)	Meteo	Ordinaria
		Idraulica	Nessuna
		Idrogeologica Localizzata	Nessuna
	Litoranea (zona C)	Meteo	Ordinaria
		Idraulica	Nessuna
		Idrogeologica Localizzata	Ordinaria

<b>DOMANI</b>  	ZONE DI ALLERTA	Tipo Criticità	Livello Criticità
	Medio Sangro-Alto Volturno (Zona A)	Meteo	Ordinaria
		Idraulica	Nessuna
		Idrogeologica Localizzata	Nessuna
	Frentani-Sannio-Matese (Zona B)	Meteo	Ordinaria
		Idraulica	Nessuna
		Idrogeologica Localizzata	Nessuna
	Litoranea (zona C)	Meteo	Ordinaria
		Idraulica	Nessuna
		Idrogeologica Localizzata	Nessuna

**NOTE: - possibili precipitazioni da isolate a sparse anche a carattere di rovescio o breve temporale.**

**NEVE E VALANGHE: in caso di assenza Bollettino Valanghe - WWW.METEOMONT.ORG**

**Doc. CFD MOL\_131**  
**del 16.04.2017**

**IL PREVISORE:**  
**MS**