



## REGIONE MOLISE

I DIPARTIMENTO DELLA PRESIDENZA DELLA GIUNTA REGIONALE  
SERVIZIO DI PROTEZIONE CIVILE

Doc. CFD MOL\_130  
del 15.04.2017

Dipartimento Nazionale della Protezione Civile  
Presidente della Giunta Regionale  
Prefetture (Campobasso e Isernia)  
Province (Campobasso e Isernia)  
A.S.R.E.M.  
Consorzi di Bonifica (Venafro, Larino, Termoli)  
Consorzi Industriali (Campobasso, Termoli,  
Isernia-Venafro)  
Molise Acque – Consorzio Capitanata  
A tutti i Comuni della Regione Molise  
Direzione regionale VV.F.  
Comando Regionale CC Forestali  
Capitaneria di Porto (Termoli)  
Anas – Società Autostrade – Trenitalia – Enel –  
SGM Rete Gas – Telecom – SEA – RFI  
Parco Nazionale Abruzzo Lazio e Molise –  
Settore Mainarde

### Oggetto: BOLLETTINO DI VIGILANZA DEL 15.04.2017.

Analizzati i prodotti di previsione meteorologica relativi alla Previsione Sinottica sull'Italia e la Previsione Quantitativa di precipitazione per le zone di vigilanza meteorologica emesse dal Dipartimento della Protezione Civile, Centro Funzionale Centrale, Settore Meteo, si trasmettono le valutazioni formulate dal Centro Funzionale Decentrato del Molise per il territorio regionale, contenute nell'allegato Bollettino di Vigilanza Regionale.

Pertanto si invitano i soggetti in indirizzo a voler adottare le iniziative opportune.

Eventuali ulteriori comunicazioni saranno inoltrate in relazione all'evoluzione delle condizioni meteorologiche.

Il presente Bollettino di vigilanza è consultabile sul sito web: [www.protezionecivile.molise.it](http://www.protezionecivile.molise.it).

**IL DIRETTORE DEL SERVIZIO DI PROTEZIONE CIVILE**

**ARCH. GIUSEPPE PITASSI**

(DOCUMENTO INFORMATICO SOTTOSCRITTO CON FIRMA  
DIGITALEAI SENSI DELL'ART.24 DEL D.LGS. 07/03/2005, 82)



C. DA SELVA DEL CAMPO, SNC – 86020 CAMPOCHIARO (Cb)

SALA OPERATIVA 0874.3141 - 7791 - NUMERO VERDE PER L'EMERGENZA 800 120 021

E-MAIL [regionemolise@cert.regione.molise.it](mailto:regionemolise@cert.regione.molise.it) - [sala.operativa@pec.protezionecivile.molise.it](mailto:sala.operativa@pec.protezionecivile.molise.it)

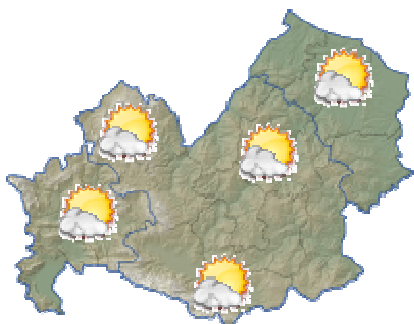


**REGIONE MOLISE**  
*1° Dipartimento della Presidenza della Giunta Regionale*  
*Servizio di Protezione Civile*  
*Centro Funzionale Decentrato*



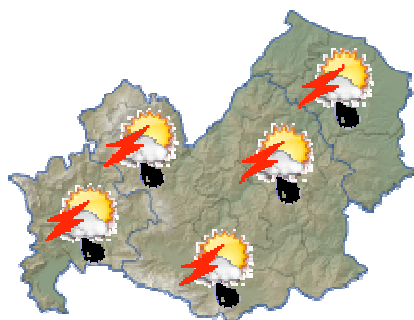
Una vasta circolazione depressionaria, posizionata sull'Europa settentrionale, tende a portarsi verso meridione interessando gradualmente anche il nostro Paese. Oggi sono attese precipitazioni sparse, anche temporalesche, sulle regioni settentrionali, in estensione, nel corso della prossima notte, anche al Centro peninsulare, con fenomeni più frequenti su Medio Adriatico e domani al Sud.

**Oggi (dalle 14 alle 24):**



**Stato del cielo:** sereno a tratti velato, con presenza di nuvolosità irregolare, più compatta a ridosso dei rilievi nelle ore pomeridiane.  
**Temperature:** senza variazioni di rilievo.  
**Venti:** deboli di direzione variabile.  
**Mare:** poco mosso.

**Domani**



**Stato del cielo:** irregolarmente nuvoloso con precipitazioni isolate, anche a carattere di rovescio o temporale.  
**Temperature:** massime in locale sensibile diminuzione.  
**Venti:** localmente forti settentrionali.  
**Mare:** mosso.

**TENDENZA**

Nella giornata di Pasquetta, una locale instabilità insisterà lungo i versanti adriatici ed al sud, mentre altrove prevarranno le schiarite.

Doc. CFD MOL\_130  
del 15.04.2017

IL PREVISORE:  
SDP



**REGIONE MOLISE**  
**I° Dipartimento della Presidenza della Giunta Regionale**  
**Servizio di Protezione Civile**  
**Centro Funzionale Decentrato**



**BOLLETTINO DI SINTESI DELLE CRITICITÀ**

Rif.: Direttiva del Presidente del Consiglio dei Ministri del 27/02/2004 "Indirizzi Operativi per la gestione organizzativa e funzionale del Sistema di Allertamento Nazionale e Regionale per il rischio idrogeologico e idraulico ai fini di Protezione Civile". D.G.R. n°152 del 23.02.2009 "Sistema di Allertamento Regionale per il rischio idraulico ed idrogeologico".

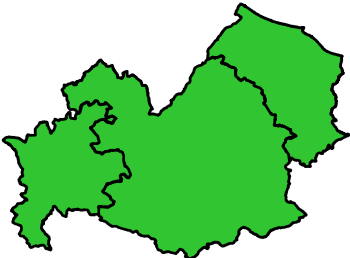
Premesso che:

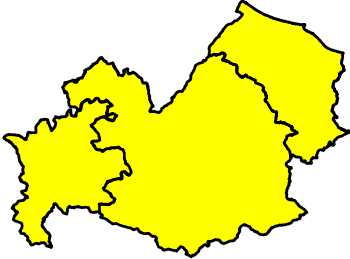
- Non sono in corso avvisi;

Il Centro Funzionale della Regione Molise:

- Sulla base del Bollettino di Vigilanza Meteorologica per il Molise emesso in data odierna dal Settore Meteo del Centro Funzionale Centrale del Dipartimento della Protezione Civile;
- Tenuto conto dello stato di saturazione dei suoli, nonché dei livelli idrometrici registrati nelle ultime ore;
- Tenuto conto dei movimenti franosi in atto;

Valuta le seguenti Criticità:

<b>OGGI</b>  	ZONE DI ALLERTA	Tipo Criticità	Livello Criticità
	Medio Sangro-Alto Volturno (Zona A)	Meteo	Nessuna
		Idraulica	Nessuna
		Idrogeologica Localizzata	Nessuna
	Frentani-Sannio-Matese (Zona B)	Meteo	Nessuna
		Idraulica	Nessuna
		Idrogeologica Localizzata	Nessuna
	Litoranea (zona C)	Meteo	Nessuna
		Idraulica	Nessuna
		Idrogeologica Localizzata	Nessuna

<b>DOMANI</b>  	ZONE DI ALLERTA	Tipo Criticità	Livello Criticità
	Medio Sangro-Alto Volturno (Zona A)	Meteo	Ordinaria
		Idraulica	Nessuna
		Idrogeologica Localizzata	Nessuna
	Frentani-Sannio-Matese (Zona B)	Meteo	Ordinaria
		Idraulica	Nessuna
		Idrogeologica Localizzata	Ordinaria
	Litoranea (zona C)	Meteo	Ordinaria
		Idraulica	Nessuna
		Idrogeologica Localizzata	Ordinaria

**NOTE:** domani precipitazioni isolate, anche a carattere di rovescio o temporale.

**NEVE E VALANGHE:** il bollettino Valanghe è consultabile sul sito - [WWW.METEOMONT.ORG](http://WWW.METEOMONT.ORG) -

Doc. CFD MOL\_130  
del 15.04.2017

IL PREVISORE:  
**SDP**