



**REGIONE MOLISE**  
**I DIPARTIMENTO DELLA PRESIDENZA DELLA GIUNTA REGIONALE**  
**SERVIZIO DI PROTEZIONE CIVILE**



**Doc. CFD MOL\_129**  
**del 14.04.2017**

**Dipartimento Nazionale della Protezione Civile**  
**Presidente della Giunta Regionale**  
**Prefetture (Campobasso e Isernia)**  
**Province (Campobasso e Isernia)**  
**A.S.R.E.M.**  
**Consorzi di Bonifica (Venafro, Larino, Termoli)**  
**Consorzi Industriali (Campobasso, Termoli, Isernia-Venafro)**  
**Molise Acque – Consorzio Capitanata**  
**A tutti i Comuni della Regione Molise**  
**Direzione regionale VV.F.**  
**Comando Regionale CC Forestali**  
**Capitaneria di Porto (Termoli)**  
**Anas – Società Autostrade – Trenitalia – Enel – SGM Rete Gas – Telecom – SEA - RFI**  
**Parco Nazionale Abruzzo Lazio e Molise – Settore Mainarde**

**Oggetto: BOLLETTINO DI VIGILANZA DEL 14.04.2017.**

Analizzati i prodotti di previsione meteorologica relativi alla Previsione Sinottica sull'Italia e la Previsione Quantitativa di precipitazione per le zone di vigilanza meteorologica emesse dal Dipartimento della Protezione Civile, Centro Funzionale Centrale, Settore Meteo, si trasmettono le valutazioni formulate dal Centro Funzionale Decentrato del Molise per il territorio regionale, contenute nell'allegato Bollettino di Vigilanza Regionale.

Pertanto si invitano i soggetti in indirizzo a voler adottare le iniziative opportune.

Eventuali ulteriori comunicazioni saranno inoltrate in relazione all'evoluzione delle condizioni meteorologiche.

Il presente Bollettino di vigilanza è consultabile sul sito web: [www.protezionecivile.molise.it](http://www.protezionecivile.molise.it).

**IL DIRETTORE DEL SERVIZIO DI PROTEZIONE CIVILE**  
**ARCH. GIUSEPPE PITASSI**

(DOCUMENTO INFORMATICO SOTTOSCRITTO CON  
FIRMA DIGITALE AI SENSI DELL'ART.24 DEL D.LGS.  
07/03/2005, 82)



*C.DA SELVA DEL CAMPO, SNC – 86020 CAMPOCHIARO (CB)*  
*SALA OPERATIVA 0874.3141 - 7791 - NUMERO VERDE PER L'EMERGENZA 800 120 021*  
*E-MAIL [regionemolise@cert.regione.molise.it](mailto:regionemolise@cert.regione.molise.it) - [sala.operativa@pec.protezionecivile.molise.it](mailto:sala.operativa@pec.protezionecivile.molise.it)*

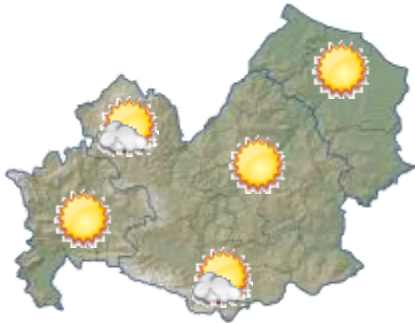


**REGIONE MOLISE**  
*I° Dipartimento della Presidenza della Giunta Regionale*  
*Servizio di Protezione Civile*  
*Centro Funzionale Decentrato*



L'Italia si trova sotto l'influenza di una circolazione anticiclonica che assicurerà, ancora per oggi prevalenti condizioni di tempo in stabile e soleggiato, fatta eccezione per il Triveneto dove, in serata, arriveranno i primi rovesci di pioggia. Da domani il campo barico comincerà a flettere ad iniziare dalle regioni settentrionali, con precipitazioni, in prevalenza sul Triveneto, in serata si estenderanno anche al centro, specie al versante adriatico.

**Oggi (dalle 14 alle 24):**



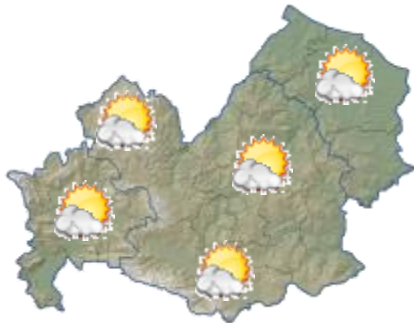
**Stato del cielo:** prevalenza di cielo sereno con addensamenti pomeridiani. Precipitazioni assenti o non significative. Al primo mattino formazione di isolati banchi di nebbia su vallate interne e litorale.

**Temperature:** senza variazioni di rilievo.

**Venti:** deboli di direzione variabile.

**Mare:** poco mosso.

**Domani**



**Stato del cielo:** sereno a tratti velato, con presenza di nuvolosità irregolare, più compatta a ridosso dei rilievi nelle ore pomeridiane. Precipitazioni assenti o non significative.

**Temperature:** stazionarie.

**Venti:** deboli di direzione variabile.

**Mare:** poco mosso.

**TENDENZA**

Domenica, un elemento perturbato transiterà sul centro Italia, interessando soprattutto il versante adriatico con rovesci di pioggia, traslerà poi sul meridione del nostro Paese, mentre sulle regioni settentrionali e tirreniche centrali giungeranno le prime schiarite. Nella successiva giornata di lunedì si assisterà a diffusa instabilità lungo i versanti adriatici ed al Sud.



**REGIONE MOLISE**  
**I° Dipartimento della Presidenza della Giunta Regionale**  
**Servizio di Protezione Civile**  
**Centro Funzionale Decentrato**



**BOLLETTINO DI SINTESI DELLE CRITICITÀ**

Rif.: Direttiva del Presidente del Consiglio dei Ministri del 27/02/2004 “Indirizzi Operativi per la gestione organizzativa e funzionale del Sistema di Allertamento Nazionale e Regionale per il rischio idrogeologico e idraulico ai fini di Protezione Civile”. D.G.R. n°152 del 23.02.2009 “Sistema di Allertamento Regionale per il rischio idraulico ed idrogeologico”.

Premesso che:

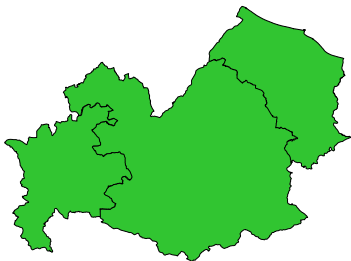
- Non sono in corso avvisi;

Il Centro Funzionale della Regione Molise:

- Sulla base del Bollettino di Vigilanza Meteorologica per il Molise emesso in data odierna dal Settore Meteo del Centro Funzionale Centrale del Dipartimento della Protezione Civile;
- Tenuto conto dello stato di saturazione dei suoli, nonché dei livelli idrometrici registrati nelle ultime ore;

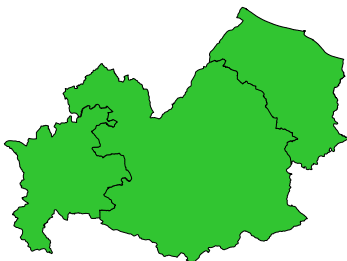
Valuta le seguenti Criticità:

**OGGI**



ZONE DI ALLERTA	Tipo Criticità	Livello Criticità
Medio Sangro-Alto Volturno (Zona A)	Meteo	Nessuna
	Idraulica	Nessuna
	Idrogeologica Localizzata	Nessuna
Frentani-Sannio-Matese (Zona B)	Meteo	Nessuna
	Idraulica	Nessuna
	Idrogeologica Localizzata	Nessuna
Litoranea (zona C)	Meteo	Nessuna
	Idraulica	Nessuna
	Idrogeologica Localizzata	Nessuna

**DOMANI**



ZONE DI ALLERTA	Tipo Criticità	Livello Criticità
Medio Sangro-Alto Volturno (Zona A)	Meteo	Nessuna
	Idraulica	Nessuna
	Idrogeologica Localizzata	Nessuna
Frentani-Sannio-Matese (Zona B)	Meteo	Nessuna
	Idraulica	Nessuna
	Idrogeologica Localizzata	Nessuna
Litoranea (zona C)	Meteo	Nessuna
	Idraulica	Nessuna
	Idrogeologica Localizzata	Nessuna

**NOTE: --**

**NEVE E VALANGHE:** il bollettino Valanghe è consultabile sul sito - [WWW.METEOMONT.ORG](http://WWW.METEOMONT.ORG) -

**Doc. CFD MOL\_129**  
**del 14.04.2017**

**IL PREVISORE:**  
**MP**