



**REGIONE MOLISE**  
**I DIPARTIMENTO DELLA PRESIDENZA DELLA GIUNTA REGIONALE**  
**SERVIZIO DI PROTEZIONE CIVILE**

DIPARTIMENTO NAZIONALE DELLA PROTEZIONE CIVILE

**Doc. CFD MOL\_122**  
**del 07.4.2017**

**Presidente della Giunta Regionale**  
**Prefetture (Campobasso e Isernia)**  
**Province (Campobasso e Isernia)**  
**A.S.R.E.M.**  
**Consorzi di Bonifica (Venafro, Larino, Termoli)**  
**Consorzi Industriali (Campobasso, Termoli, Isernia-Venafro)**  
**Molise Acque – Consorzio Capitanata**  
**A tutti i Comuni della Regione Molise**  
**Direzione regionale VV.F.**  
**Comando Regionale CC Forestali**  
**Capitaneria di Porto (Termoli)**  
**Anas – Società Autostrade – Trenitalia – Enel – SGM Rete Gas – Telecom – SEA - RFI**  
**Parco Nazionale Abruzzo Lazio e Molise – Settore Mainarde**

**Oggetto: BOLLETTINO DI VIGILANZA DEL 7/04/2017**

Analizzati i prodotti di previsione meteorologica relativi alla Previsione Sinottica sull'Italia e la Previsione Quantitativa di precipitazione per le zone di vigilanza meteorologica emesse dal Dipartimento della Protezione Civile, Centro Funzionale Centrale, Settore Meteo, si trasmettono le valutazioni formulate dal Centro Funzionale Decentrato del Molise per il territorio regionale, contenute nell'allegato Bollettino di Vigilanza Regionale.

Pertanto si invitano i soggetti in indirizzo a voler adottare le iniziative opportune.

Eventuali ulteriori comunicazioni saranno inoltrate in relazione all'evoluzione delle condizioni meteorologiche.

Il presente Bollettino di vigilanza è consultabile sul sito web: [www.protezionecivile.molise.it](http://www.protezionecivile.molise.it).

**IL DIRETTORE DEL SERVIZIO DI PROTEZIONE CIVILE**  
**ARCH. GIUSEPPE PITASSI**

(DOCUMENTO INFORMATICO SOTTOSCRITTO CON  
FIRMA DIGITALE AI SENSI DELL'ART.24 DEL D.LGS.  
07/03/2005, 82)



*C.DA SELVA DEL CAMPO, SNC – 86020 CAMPOCHIARO (CB)*  
*SALA OPERATIVA 0874.3141 - 7791 - NUMERO VERDE PER L'EMERGENZA 800 120 021*  
*E-MAIL [regionemolise@cert.regione.molise.it](mailto:regionemolise@cert.regione.molise.it) - [sala.operativa@pec.protezionecivile.molise.it](mailto:sala.operativa@pec.protezionecivile.molise.it)*



**REGIONE MOLISE**  
*1° Dipartimento della Presidenza della Giunta Regionale*  
*Servizio di Protezione Civile*  
*Centro Funzionale Decentrato*



Una saccatura sull'Europa orientale, nel corso della giornata, sarà responsabile di un peggioramento del tempo sulle regioni centro-meridionali, amplificando gli effetti dell'instabilità pomeridiana, tipica della stagione primaverile. Domani, si assisterà ad un generale miglioramento, grazie all'aumento della pressione atmosferica, assicurata da un'area anticiclonica in rimonta dalla penisola iberica.

Nei giorni successivi l'affermazione dell'anticiclone garantirà tempo stabile e soleggiato.

**Oggi (dalle 14 alle 24):**




**Stato del cielo:** irregolarmente nuvoloso o a tratti coperto, possibili precipitazioni da isolate a sparse anche a carattere di rovescio o temporale i più probabili nelle zone interne.

**Temperature:** senza variazioni significative.

**Venti:** deboli settentrionali con locali e temporanei rinforzi durante i possibili temporali.

**Mare:** mosso.

**Domani**



**Stato del cielo:** irregolarmente nuvoloso con tendenza ad ampie schiarite.

**Temperature:** senza variazioni significative.

**Venti:** da deboli a moderati settentrionali.

**Mare:** mosso.

**TENDENZA**

Fase di tempo stabile e soleggiato, sensibile aumento delle temperature.

Doc. CFD MOL\_122  
del 07.04.2017

IL PREVISORE:  
MS



**REGIONE MOLISE**  
**I° Dipartimento della Presidenza della Giunta Regionale**  
**Servizio di Protezione Civile**  
**Centro Funzionale Decentrato**



**BOLLETTINO DI SINTESI DELLE CRITICITÀ**

Rif.: Direttiva del Presidente del Consiglio dei Ministri del 27/02/2004 "Indirizzi Operativi per la gestione organizzativa e funzionale del Sistema di Allertamento Nazionale e Regionale per il rischio idrogeologico e idraulico ai fini di Protezione Civile". D.G.R. n°152 del 23.02.2009 "Sistema di Allertamento Regionale per il rischio idraulico ed idrogeologico".

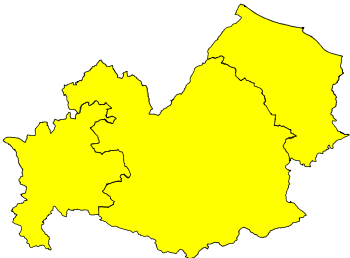
Premesso che:

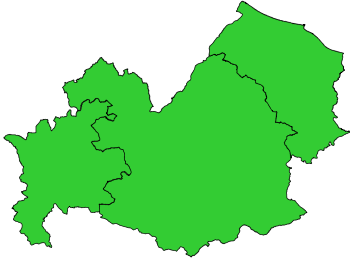
- e' in scadenza un avviso di condizioni meteo avverse;

Il Centro Funzionale della Regione Molise:

- Sulla base del Bollettino di Vigilanza Meteorologica per il Molise emesso in data odierna dal Settore Meteo del Centro Funzionale Centrale del Dipartimento della Protezione Civile;
- Tenuto conto dello stato di saturazione dei suoli, nonché dei livelli idrometrici registrati nelle ultime ore;

Valuta le seguenti Criticità:

<b>OGGI</b>  	ZONE DI ALLERTA	Tipo Criticità	Livello Criticità
	Medio Sangro-Alto Volturno (Zona A)	Meteo	Ordinaria
		Idraulica	Nessuna
		Idrogeologica Localizzata	Ordinaria
	Frentani-Sannio-Matese (Zona B)	Meteo	Ordinaria
		Idraulica	Nessuna
		Idrogeologica Localizzata	Ordinaria
	Litoranea (zona C)	Meteo	Ordinaria
		Idraulica	Nessuna
Idrogeologica Localizzata		Nessuna	

<b>DOMANI</b>  	ZONE DI ALLERTA	Tipo Criticità	Livello Criticità
	Medio Sangro-Alto Volturno (Zona A)	Meteo	Nessuna
		Idraulica	Nessuna
		Idrogeologica Localizzata	Nessuna
	Frentani-Sannio-Matese (Zona B)	Meteo	Nessuna
		Idraulica	Nessuna
		Idrogeologica Localizzata	Nessuna
	Litoranea (zona C)	Meteo	Nessuna
		Idraulica	Nessuna
Idrogeologica Localizzata		Nessuna	

**NOTE: - Oggi pomeriggio possibili precipitazioni da isolate a sparse anche a carattere di rovescio o temporale.**

**NEVE E VALANGHE: in caso di assenza Bollettino Valanghe - WWW.METEOMONT.ORG**

**Doc. CFD MOL\_122**  
**del 07.04.2017**

**IL PREVISORE:**  
**MS**