




REGIONE MOLISE
1° Dipartimento della Presidenza della Giunta Regionale
Servizio di Protezione Civile
Centro Funzionale Decentrato



Un campo di alta pressione si afferma sull'Europa centro-occidentale, garantendo sulla nostra Penisola condizioni di tempo generalmente stabile. Tuttavia, nella giornata di domani un nucleo depressionario in quota, proveniente dai Balcani, scivolerà rapidamente sul medio versante adriatico e sul meridione portando isolati episodi di instabilità e rinforzo della ventilazione nord-orientale

Oggi (dalle 14 alle 24):




Stato del cielo: generalmente sereno con innocua nuvolosità in transito nel pomeriggio sera .

Temperature: pressoché stazionarie in lieve aumento le massime.

Venti: moderati in prevalenza dai quadranti settentrionali, con locali rinforzi lungo la costa.

Mare: da mosso a molto mosso.

Domani



Stato del cielo: in prevalenza nuvoloso con possibili isolati temporali e brevi rovesci sui versanti adriatici in particolare nelle ore pomeridiane.

Temperature: senza variazioni di rilievo.

Venti: moderati in prevalenza dai quadranti settentrionali, con locali rinforzi lungo la costa.

Mare: da mosso a molto mosso.

TENDENZA

Giovedì di nuovo alta pressione su tutto il territorio, con tempo stabile ed ampiamente soleggiato.

Doc. CFD MOL_97
del 14.03.2017

IL PREVISORE:
GDL



REGIONE MOLISE
1° Dipartimento della Presidenza della Giunta Regionale
Servizio di Protezione Civile
Centro Funzionale Decentrato



BOLLETTINO DI SINTESI DELLE CRITICITÀ

Rif.: Direttiva del Presidente del Consiglio dei Ministri del 27/02/2004 "Indirizzi Operativi per la gestione organizzativa e funzionale del Sistema di Allertamento Nazionale e Regionale per il rischio idrogeologico e idraulico ai fini di Protezione Civile". D.G.R. n°152 del 23.02.2009 "Sistema di Allertamento Regionale per il rischio idraulico ed idrogeologico".

Premesso che:

- Non sono in corso Avvisi;

Il Centro Funzionale della Regione Molise:

- Sulla base del Bollettino di Vigilanza Meteorologica per il Molise emesso in data odierna dal Settore Meteo del Centro Funzionale Centrale del Dipartimento della Protezione Civile;
- Tenuto conto dello stato di saturazione dei suoli, nonché dei livelli idrometrici registrati nelle ultime ore;

Valuta le seguenti Criticità:

OGGI		ZONE DI ALLERTA	Tipo Criticità	Livello Criticità
		Medio Sangro-Alto Volturno (Zona A)	Meteo	Nessuna
			Idraulica	Nessuna
			Idrogeologica Localizzata	Nessuna
		Frentani-Sannio-Matese (Zona B)	Meteo	Nessuna
			Idraulica	Nessuna
			Idrogeologica Localizzata	Nessuna
		Litoranea (zona C)	Meteo	Nessuna
			Idraulica	Nessuna
	Idrogeologica Localizzata		Nessuna	







DOMANI		ZONE DI ALLERTA	Tipo Criticità	Livello Criticità
		Medio Sangro-Alto Volturno (Zona A)	Meteo	Nessuna
			Idraulica	Nessuna
			Idrogeologica Localizzata	Nessuna
		Frentani-Sannio-Matese (Zona B)	Meteo	Ordinaria
			Idraulica	Nessuna
			Idrogeologica Localizzata	Nessuna
		Litoranea (zona C)	Meteo	Ordinaria
			Idraulica	Nessuna
	Idrogeologica Localizzata		Nessuna	

NOTE: --.

NEVE E VALANGHE: in caso di assenza del Bollettino Valanghe, consultare il sito - WWW.METEOMONT.ORG-

**Doc. CFD MOL_97
del 14.03.2017**

**IL PREVISORE:
GDL**

	Temp. percepita	-5 °C	-4 °C	-3 °C	-2 °C	3 °C	+02 °C
	Venti	12 Nodi da Nord	13 Nodi da Nord	08 Nodi da Nord	07 Nodi da Nord	04 Nodi da Nord	04 Nodi da Nord
2000	Temperature	-04 °C	-04 °C	-02 °C	+00 °C	+02 °C	+03 °C
	Temp. percepita	-11 °C	-11 °C	-7 °C	-4 °C	0 °C	1 °C
	Venti	21 Nodi da Nord	22 Nodi da N-Est	15 Nodi da N-Est	12 Nodi da N-Est	07 Nodi da N-Est	03 Nodi da Nord
3000	Temperature	-09 °C	-08 °C	-04 °C	-03 °C	-03 °C	-02 °C
	Temp. percepita	-19 °C	-18 °C	-11 °C	-9 °C	-8 °C	-4 °C
Zero termico		1300-1500 m.	1500-1700 m.	1300-1500 m.	0900-1100 m.	2000-2200 m.	1900-2100 m.
Fenomeno		—	—	—	—	—	—
Stato del cielo							

SETTORE GRANDI MASSICCI APPENNINICI E APPENNINO ABRUZZESE

PREVISIONE METEO – BOLLETTINO VALANGHE - EMESSO ALLE ORE 14:00 del 14/03/2017

a cura del **SERVIZIO METEO DELL'AERONAUTICA MILITARE**

SOTTOSETTORE APP.NO MOLISANO

Quota		15/03/2017 h6:00	15/03/2017 h12:00	15/03/2017 h18:00	16/03/2017 h6:00	16/03/2017 h12:00	16/03/2017 h18:00
1000	Venti	03 Nodi da Nord	06 Nodi da N-Est	03 Nodi da Nord	03 Nodi da N-Est	02 Nodi da Est	01 Nodi da Nord
	Temperature	+02 °C	+04 °C	+03 °C	+04 °C	+08 °C	+06 °C
	Temp. percepita	0 °C	1 °C	2 °C	3 °C	8 °C	7 °C
2000	Venti	17 Nodi da Nord	20 Nodi da Nord	13 Nodi da N-Est	11 Nodi da N-Est	06 Nodi da N-Est	04 Nodi da Nord
	Temperature	-04 °C	-04 °C	+00 °C	+00 °C	+03 °C	+04 °C
	Temp. percepita	-12 °C	-12 °C	-6 °C	-5 °C	0 °C	2 °C
3000	Venti	21 Nodi da N-Est	26 Nodi da N-Est	14 Nodi da N-Est	13 Nodi da N-Est	09 Nodi da N-Est	04 Nodi da Nord
	Temperature	-07 °C	-06 °C	-05 °C	-03 °C	-03 °C	-02 °C
	Temp. percepita	-17 °C	-16 °C	-12 °C	-10 °C	-8 °C	-5 °C
Zero termico		1400-1600 m.	1400-1600 m.	1800-2000 m.	2000-2200 m.	2500-2700 m.	2500-2700 m.
Fenomeno		—	—	—	—	—	—
Stato del cielo							

LEGENDA FENOMENI

— Assenza Fenomeni Nebbia Foschia Pioggia Neve Temporale

STATO DEL CIELO

Sereno Poco nuvoloso Nuvoloso Molto nuvoloso Coperto

SETTORE GRANDI MASSICCI APPENNINICI E APPENNINO ABRUZZESE

BOLLETTINO VALANGHE - EMESSO ALLE ORE 14:00 del 14/03/2017

a cura del **COMANDO UNITA' TUTELA FORESTALE AMBIENTALE E AGROALIMENTARE**

in collaborazione con il **Comando Truppe Alpine** e il **Servizio Meteo dell'Aeronautica Militare**

Parametri meteorivometrici registrati presso i campi di rilevamento il 14/03/2017

Localita'	Comune	Quota (Mslm)	Altezza neve (in cm)	Neve caduta nelle 24 ore (in cm)	Temp. Min. (°C)	Temp. Max. (°C)	Condizioni del tempo
PESCHIERE	AMATRICE (RI)	1270	2	0	N.P.	N.P.	Assenza di precipitazioni
VALLONINA	LEONESSA (RI)	1350	16	0	N.P.	N.P.	Assenza di precipitazioni
CAMPO DELL'OSSO	SUBIACO (RM)	1550	17	0	-7	+7	Assenza di precipitazioni
CAMPO STAFFI	FILETTINO (FR)	1780	32	0	+1	+11	Assenza di precipitazioni
PRATI DI MEZZO	PICINISCO (FR)	1430	22	0	-2	+7	Assenza di precipitazioni
S. DONATO	CASTEL DEL MONTE (AQ)	1400	18	0	-4	+8	Assenza di precipitazioni
VALICO DELLE CAPANNELLE	L'AQUILA (AQ)	1320	30	0	-3	+9	Assenza di precipitazioni
MONTECRISTO	L'AQUILA (AQ)	1419	2	0	N.P.	N.P.	Assenza di precipitazioni
MONTE MAGNOLA-M. LENZUOLA	OVINDOLI (AQ)	1935	60	0	-4	+2	Assenza di precipitazioni
FORCA D'ACERO	PESCASSEROLI (AQ)	1480	40	0	-4	+11	Assenza di precipitazioni
LA PEScina	RIVISONDOLI (AQ)	1470	89	0	-3	-1	Assenza di precipitazioni
COLLE DEL NIBBIO	ROCCA DI CAMBIO (AQ)	1870	103	0	-5	+7	Assenza di precipitazioni
CAMPO FELICE BRECCIARA	ROCCA DI CAMBIO (AQ)	1729	106	N.P.	-5	+4	Assenza di precipitazioni
PRATI DI TIVO	PIETRACAMELA (TE)	1380	85	0	-4	+5	Assenza di precipitazioni
rigopiano*	FARINDOLA (PE)	1148	50	0	-5	+7	Assenza di precipitazioni
PASSO LANCIANO	LETTOMANOPPELLO (PE)	1300	218	0	-5	+2	Assenza di precipitazioni
MAIELLETTA MAMMA ROSA	PRETORO (CH)	1650	185	0	-7	+5	Assenza di precipitazioni
CAMPITELLO MATESE	SAN MASSIMO (CB)	1429	34	0	-3	+1	Assenza di precipitazioni
PRATO GENTILE	CAPRACOTTA (IS)	1490	8	0	-3	+6	Assenza di precipitazioni
VALLE FIORITA	PIZZONE (IS)	1436	N.P.	N.P.	-1	+11	Assenza di precipitazioni
MIMOLA	SCANNO (AQ)	1495	33	1	-5	+8	Assenza di precipitazioni
MARSIA	TAGLIACOZZO (AQ)	1450	0	N.P.	-1	+12	Assenza di precipitazioni

(*) Rilievi fuori campo.