



**REGIONE MOLISE**  
**I DIPARTIMENTO DELLA PRESIDENZA DELLA GIUNTA REGIONALE**  
**SERVIZIO DI PROTEZIONE CIVILE**



**Doc. CFD MOL\_59**  
**del 11.02.2017**

**Dipartimento Nazionale della Protezione Civile**  
**Presidente della Giunta Regionale**  
**Prefetture (Campobasso e Isernia)**  
**Province (Campobasso e Isernia)**  
**A.S.R.E.M.**  
**Consorzi di Bonifica (Venafro, Larino, Termoli)**  
**Consorzi Industriali (Campobasso, Termoli, Isernia-Venafro)**  
**Molise Acque – Consorzio Capitanata**  
**A tutti i Comuni della Regione Molise**  
**Direzione regionale VV.F.**  
**Comando Regionale CC Forestali**  
**Capitaneria di Porto (Termoli)**  
**Anas – Società Autostrade – Trenitalia – Enel – SGM Rete Gas – Telecom – SEA - RFI**  
**Parco Nazionale Abruzzo Lazio e Molise – Settore Mainarde**

**Oggetto: BOLLETTINO DI VIGILANZA DEL 11.02.2017**

Analizzati i prodotti di previsione meteorologica relativi alla Previsione Sinottica sull'Italia e la Previsione Quantitativa di precipitazione per le zone di vigilanza meteorologica emesse dal Dipartimento della Protezione Civile, Centro Funzionale Centrale, Settore Meteo, si trasmettono le valutazioni formulate dal Centro Funzionale Decentrato del Molise per il territorio regionale, contenute nell'allegato Bollettino di Vigilanza Regionale.

Pertanto si invitano i soggetti in indirizzo a voler adottare le iniziative opportune.

Eventuali ulteriori comunicazioni saranno inoltrate in relazione all'evoluzione delle condizioni meteorologiche.

Il presente Bollettino di vigilanza è consultabile sul sito web: [www.protezionecivile.molise.it](http://www.protezionecivile.molise.it).

**IL DIRETTORE DEL SERVIZIO DI PROTEZIONE CIVILE**  
**ARCH. GIUSEPPE PITASSI**

(DOCUMENTO INFORMATICO SOTTOSCRITTO CON FIRMA  
DIGITALE AI SENSI DELL'ART.24 DEL D.LGS. 07/03/2005, 82)

REGIONE MOLISE GIUNTA REGIONALE  
Protocollo Partenza N. 16012/2017 del 11-02-2017  
Copia Del Documento Firmato Digitalmente



C.DA SELVA DEL CAMPO, SNC – 86020 CAMPOCHIARO (Cb)  
SALA OPERATIVA 0874 .3141 - . 7791 - NUMERO VERDE PER L'EMERGENZA 800 120 021  
E-MAIL [regionemolise@cert.regione.molise.it](mailto:regionemolise@cert.regione.molise.it) - [sala.operativa@pec.protezionecivile.molise.it](mailto:sala.operativa@pec.protezionecivile.molise.it)

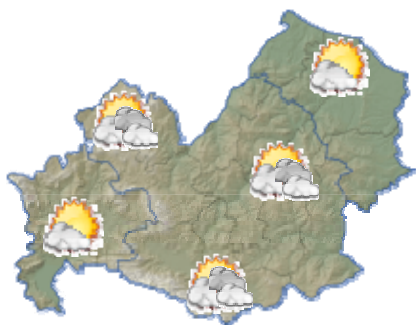


**REGIONE MOLISE**  
*I° Dipartimento della Presidenza della Giunta Regionale*  
*Servizio di Protezione Civile*  
*Centro Funzionale Decentrato*



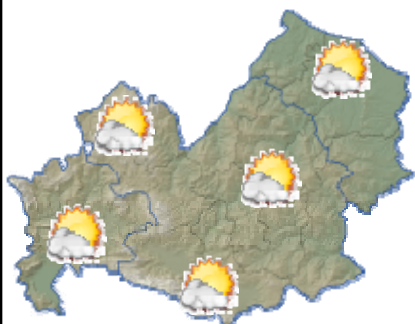
Una debole circolazione ciclonica mantiene ancora lieve instabilità sull'area ionica, mentre il graduale aumento della pressione porta tempo stabile sul resto del territorio nazionale. Domenica e lunedì qualche residua ed isolata precipitazione, anche a carattere di breve temporale, insisterà sui versanti ionici, mentre nubi basse e foschie dense o nebbie interesseranno il nord, i versanti adriatici e localmente le restanti regioni del centro-sud. I venti di Scirocco si intensificheranno sulle zone più occidentali, specie sulla Sardegna che, insieme alle regioni di nord-ovest sarà lambita da qualche locale piovasco.

**Oggi (dalle 14 alle 24):**



**Stato del cielo:** nuvolosità irregolare più consistente a ridosso dei rilievi.  
**Temperature:** in lieve aumento nei valori massimi.  
**Venti:** moderati sud-orientali, in attenuazione serale.  
**Mare:** da mosso a poco mosso.

**Domani**



**Stato del cielo:** nuvolosità variabile a tratti più compatta.  
**Temperature:** senza variazioni di rilievo.  
**Venti:** deboli variabili.  
**Mare:** poco mosso.

**TENDENZA**

Spiccata variabilità con schiarite alternate ad annuvolamenti e possibilità di locali piovaschi.

Doc. CFD MOL\_59  
del 11.02.2017

IL PREVISORE:  
DA



**REGIONE MOLISE**  
**I° Dipartimento della Presidenza della Giunta Regionale**  
**Servizio di Protezione Civile**  
**Centro Funzionale Decentrato**



**BOLLETTINO DI SINTESI DELLE CRITICITÀ**

Rif.: Direttiva del Presidente del Consiglio dei Ministri del 27/02/2004 "Indirizzi Operativi per la gestione organizzativa e funzionale del Sistema di Allertamento Nazionale e Regionale per il rischio idrogeologico e idraulico ai fini di Protezione Civile". D.G.R. n°152 del 23.02.2009 "Sistema di Allertamento Regionale per il rischio idraulico ed idrogeologico".

Premesso che:

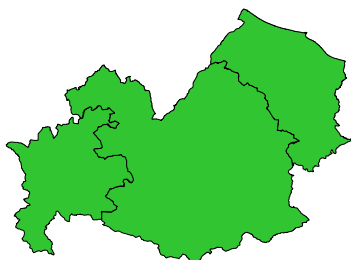
- NON SONO IN CORSO AVVISI;

Il Centro Funzionale della Regione Molise:

- Sulla base del Bollettino di Vigilanza Meteorologica per il Molise emesso in data odierna dal Settore Meteo del Centro Funzionale Centrale del Dipartimento della Protezione Civile;
- Tenuto conto dello stato di saturazione dei suoli, nonché dei livelli idrometrici registrati nelle ultime ore;

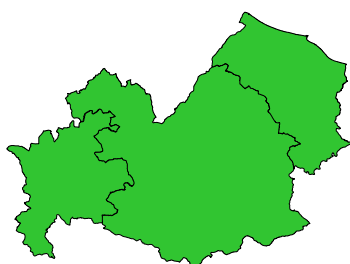
Valuta le seguenti Criticità:

**OGGI**



ZONE DI ALLERTA	Tipo Criticità	Livello Criticità
Medio Sangro-Alto Volturno (Zona A)	Meteo	Nessuna
	Idraulica	Nessuna
	Idrogeologica Localizzata	Nessuna
Frentani-Sannio-Matese (Zona B)	Meteo	Nessuna
	Idraulica	Nessuna
	Idrogeologica Localizzata	Nessuna
Litoranea (zona C)	Meteo	Nessuna
	Idraulica	Nessuna
	Idrogeologica Localizzata	Nessuna

**DOMANI**



ZONE DI ALLERTA	Tipo Criticità	Livello Criticità
Medio Sangro-Alto Volturno (Zona A)	Meteo	Nessuna
	Idraulica	Nessuna
	Idrogeologica Localizzata	Nessuna
Frentani-Sannio-Matese (Zona B)	Meteo	Nessuna
	Idraulica	Nessuna
	Idrogeologica Localizzata	Nessuna
Litoranea (zona C)	Meteo	Nessuna
	Idraulica	Nessuna
	Idrogeologica Localizzata	Nessuna

**NOTE: --.**

**NEVE E VALANGHE: in caso di assenza Bollettino Valanghe - WWW.METEOMONT.ORG**

**Doc. CFD MOL\_59**  
**del 11.02.2017**

**IL PREVISORE:**  
**DA**