



**REGIONE MOLISE**  
*1° Dipartimento della Presidenza della Giunta Regionale*  
*Servizio di Protezione Civile*  
*Centro Funzionale Decentrato*



Doc. CFD Mol\_09/2017

**TRASMISSIONE A MEZZO PEC**

Dipartimento Nazionale della Protezione Civile  
Presidente della Giunta Regionale  
Prefetture (Campobasso e Isernia)  
Province (Campobasso e Isernia)  
A.S.R.E.M. - Consorzi di Bonifica (Venafro, Larino, Termoli)  
Consorzi Industriali (Campobasso, Termoli, Isernia-Venafro)  
Molise Acque – Consorzio Capitanata  
A tutti i Comuni della Regione Molise  
Direzione regionale VV.F.  
Comando regionale C.F.S  
Capitaneria di Porto (Termoli)  
Anas – Società Autostrade – Trenitalia – Enel – SGM Rete  
Gas – Telecom – SEA - RFI  
Parco Nazionale Abruzzo Lazio e Molise – Settore Mainarde

**Bollettino di Vigilanza della Regione Molise**

Analizzati i prodotti di previsione meteorologica relativi alla Previsione Sinottica sull'Italia e la Previsione Quantitativa di precipitazione per le zone di vigilanza meteorologica emesse dal Dipartimento della Protezione Civile, Centro Funzionale Centrale, Settore Meteo, si trasmettono le valutazioni formulate dal Centro Funzionale Decentrato del Molise per il territorio regionale, contenute nell'allegato **Bollettino di Vigilanza Regionale**.

**Pertanto si invitano i soggetti in indirizzo a voler adottare le iniziative opportune.**

Eventuali ulteriori comunicazioni saranno inoltrate in relazione all'evoluzione delle condizioni meteorologiche.

Il presente Bollettino di vigilanza è consultabile sul sito web: [www.protezionecivile.molise.it](http://www.protezionecivile.molise.it)

**IL DIRETTORE DEL I DIPARTIMENTO**  
**ING. MARIOLGA MOGAVERO**  
(DOCUMENTO INFORMATICO SOTTOSCRITTO CON FIRMA  
DIGITALE AI SENSI DELL'ART.24 DEL D.LGS. 07/03/2005, 82)

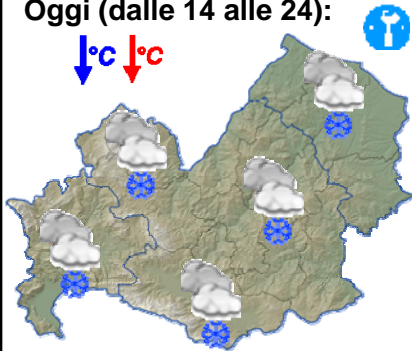


**REGIONE MOLISE**  
*I° Dipartimento della Presidenza della Giunta Regionale*  
*Servizio di Protezione Civile*  
*Centro Funzionale Decentrato*



La vasta area depressionaria, posizionata sull'Europa centro-orientale, continua ad inviare sul nostro Paese masse d'aria molto fredda che determinano diffuse neviccate su medio Adriatico e gran parte del meridione fino al livello del mare, con venti settentrionali ancora sostenuti; dal pomeriggio di oggi le neviccate incominceranno a farsi più sporadiche anche se nella seconda parte della giornata di domani torneranno sul medio Adriatico. Le temperature molto basse, inoltre, determineranno diffuse formazioni di ghiaccio specie nelle aree interessate dalle precipitazioni.

**Oggi (dalle 14 alle 24):**



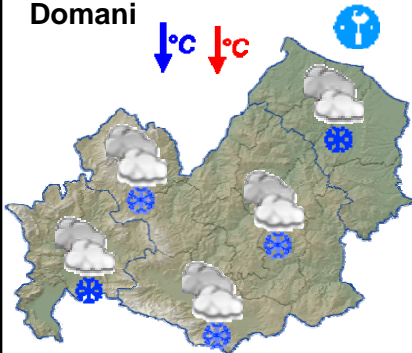
**Stato del cielo:** Nuvoloso, con neviccate fino a quote pianeggianti con apporti al suolo generalmente deboli. Dalla serata attenuazione dei fenomeni ma con gelate diffuse

**Temperature:** in lieve ulteriore diminuzione.

**Venti:** forti dai quadranti settentrionali, con locali rinforzi sul settore costiero e sui rilievi.

**Mare:** agitato.

**Domani**



**Stato del cielo:** Nuvolosità diffusa. Nella seconda parte della giornata neviccate fino a quote pianeggianti con apporti al suolo da deboli a moderati.

**Temperature:** stazionarie su valori al di sotto delle medie del periodo.

**Venti:** forti dai quadranti settentrionali, con locali rinforzi sul settore costiero e sui rilievi.

**Mare:** agitato.

**TENDENZA**

Nuvolosità variabile con possibilità di precipitazioni a carattere nevoso.

IL PREVISORE:  
**DA**



**REGIONE MOLISE**  
**I° Dipartimento della Presidenza della Giunta Regionale**  
**Servizio di Protezione Civile**  
**Centro Funzionale Decentrato**



**BOLLETTINO DI SINTESI DELLE CRITICITÀ**

Rif.: Direttiva del Presidente del Consiglio dei Ministri del 27/02/2004 "Indirizzi Operativi per la gestione organizzativa e funzionale del Sistema di Allertamento Nazionale e Regionale per il rischio idrogeologico e idraulico ai fini di Protezione Civile". D.G.R. n°152 del 23.02.2009 "Sistema di Allertamento Regionale per il rischio idraulico ed idrogeologico".

Premesso che:

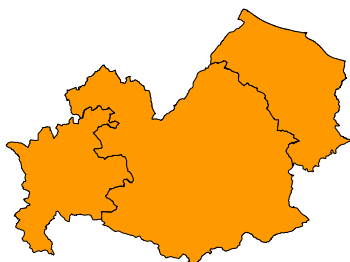
- E' in corso un avviso di Allerta e di Condizioni Meteo Avverse;

Il Centro Funzionale della Regione Molise:

- Sulla base del Bollettino di Vigilanza Meteorologica per il Molise emesso in data odierna dal Settore Meteo del Centro Funzionale Centrale del Dipartimento della Protezione Civile;

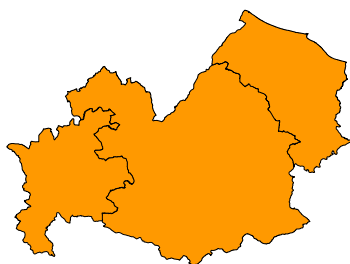
Valuta le seguenti Criticità:

**OGGI**



ZONE DI ALLERTA	Tipo Criticità	Livello Criticità
Medio Sangro-Alto Volturno (Zona A)	Meteo	Moderata
	Idraulica	Nessuna
	Idrogeologica Localizzata	Ordinaria
Frentani-Sannio-Matese (Zona B)	Meteo	Moderata
	Idraulica	Nessuna
	Idrogeologica Localizzata	Ordinaria
Litoranea (zona C)	Meteo	Moderata
	Idraulica	Nessuna
	Idrogeologica Localizzata	Ordinaria

**DOMANI**



ZONE DI ALLERTA	Tipo Criticità	Livello Criticità
Medio Sangro-Alto Volturno (Zona A)	Meteo	Moderata
	Idraulica	Nessuna
	Idrogeologica Localizzata	Ordinaria
Frentani-Sannio-Matese (Zona B)	Meteo	Moderata
	Idraulica	Nessuna
	Idrogeologica Localizzata	Ordinaria
Litoranea (zona C)	Meteo	Moderata
	Idraulica	Nessuna
	Idrogeologica Localizzata	Ordinaria

**NOTE:** previste nevicate fino a quote pianeggianti; venti forti settentrionali, con temperature su valori al di sotto delle medie del periodo.

**NEVE E VALANGHE:** in caso di assenza Bollettino Valanghe - [WWW.METEOMONT.ORG](http://WWW.METEOMONT.ORG)

IL PREVISORE:  
**DA**