



REGIONE MOLISE
I° Dipartimento della Presidenza della Giunta Regionale
Servizio di Protezione Civile
Centro Funzionale Decentrato



Doc. CFD Mol_03/2017

TRASMISSIONE A MEZZO PEC

Dipartimento Nazionale della Protezione Civile
Presidente della Giunta Regionale
Prefetture (Campobasso e Isernia)
Province (Campobasso e Isernia)
A.S.R.E.M. - Consorzi di Bonifica (Venafro, Larino, Termoli)
Consorzi Industriali (Campobasso, Termoli, Isernia-Venafro)
Molise Acque – Consorzio Capitanata
A tutti i Comuni della Regione Molise
Direzione regionale VV.F.
Comando regionale C.F.S
Capitaneria di Porto (Termoli)
Anas – Società Autostrade – Trenitalia – Enel – SGM Rete
Gas – Telecom – SEA - RFI
Parco Nazionale Abruzzo Lazio e Molise – Settore Mainarde

Bollettino di Vigilanza della Regione Molise

Analizzati i prodotti di previsione meteorologica relativi alla Previsione Sinottica sull'Italia e la Previsione Quantitativa di precipitazione per le zone di vigilanza meteorologica emesse dal Dipartimento della Protezione Civile, Centro Funzionale Centrale, Settore Meteo, si trasmettono le valutazioni formulate dal Centro Funzionale Decentrato del Molise per il territorio regionale, contenute nell'allegato **Bollettino di Vigilanza Regionale**.

Pertanto si invitano i soggetti in indirizzo a voler adottare le iniziative opportune.

Eventuali ulteriori comunicazioni saranno inoltrate in relazione all'evoluzione delle condizioni meteorologiche.

Il presente Bollettino di vigilanza è consultabile sul sito web: www.protezionecivile.molise.it

IL DIRETTORE DEL I DIPARTIMENTO
ING. MARIOLGA MOGAVERO
(DOCUMENTO INFORMATICO SOTTOSCRITTO CON FIRMA
DIGITALE AI SENSI DELL'ART.24 DEL D.LGS. 07/03/2005, 82)

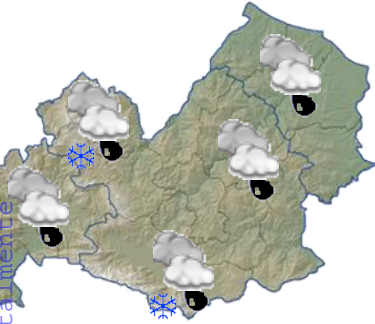


REGIONE MOLISE
I° Dipartimento della Presidenza della Giunta Regionale
Servizio di Protezione Civile
Centro Funzionale Decentrato



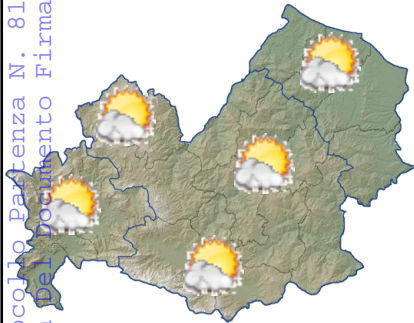
Il transito di un asse di saccatura proveniente dall'Europa centrale, sta determinando precipitazioni sparse sulle regioni centro-meridionali, che risulteranno più insistenti lungo i versanti tirrenici meridionali; le precipitazioni, inoltre, avranno carattere nevoso sulle aree appenniniche fino a quote di bassa montagna. Domani tempo in genere più stabile con residue precipitazioni solo sulle regioni più meridionali.

Oggi (dalle 14 alle 24):



Stato del cielo: nuvoloso, con precipitazioni da isolate a sparse, nevose al di sopra dei 1200-1300mt con quota neve in calo fino a 900-1000mt in serata ed apporti al suolo generalmente deboli.
Temperature: sin lieve diminuzione.
Venti: moderati, dai quadranti settentrionali.
Mare: mosso.

Domani



Stato del cielo: poco nuvoloso su tutto il territorio con ampi rasserenamenti.
Temperature: in calo nei valori minimi.
Venti: da deboli a moderati variabili, tendenti a disporsi da nord in serata.
Mare: da poco mosso a mosso.

TENDENZA

Giovedì una nuova massiccia irruzione fredda di origine artica, porterà un marcato calo termico con associato rinforzo della ventilazione settentrionale e con precipitazioni sparse, a carattere nevoso fino a quote e di pianura.

IL PREVISORE:
MDS



REGIONE MOLISE
I° Dipartimento della Presidenza della Giunta Regionale
Servizio di Protezione Civile
Centro Funzionale Decentrato



BOLLETTINO DI SINTESI DELLE CRITICITÀ

Rif.: Direttiva del Presidente del Consiglio dei Ministri del 27/02/2004 "Indirizzi Operativi per la gestione organizzativa e funzionale del Sistema di Allertamento Nazionale e Regionale per il rischio idrogeologico e idraulico ai fini di Protezione Civile". D.G.R. n°152 del 23.02.2009 "Sistema di Allertamento Regionale per il rischio idraulico ed idrogeologico".

Premesso che:

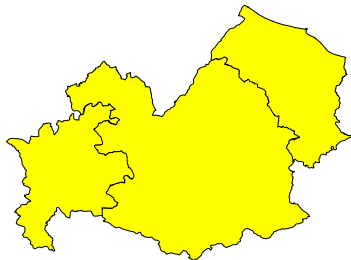
- Non sono in corso Avvisi;

Il Centro Funzionale della Regione Molise:

- Sulla base del Bollettino di Vigilanza Meteorologica per il Molise emesso in data odierna dal Settore Meteo del Centro Funzionale Centrale del Dipartimento della Protezione Civile;

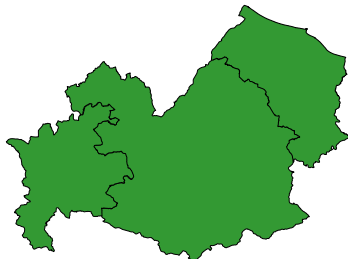
Valuta le seguenti Criticità:

OGGI



ZONE DI ALLERTA	Tipo Criticità	Livello Criticità
Medio Sangro-Alto Volturno (Zona A)	Meteo	Ordinaria
	Idraulica	Nessuna
	Idrogeologica Localizzata	Nessuna
Frentani-Sannio-Matese (Zona B)	Meteo	Ordinaria
	Idraulica	Nessuna
	Idrogeologica Localizzata	Nessuna
Litoranea (zona C)	Meteo	Ordinaria
	Idraulica	Nessuna
	Idrogeologica Localizzata	Nessuna

DOMANI



ZONE DI ALLERTA	Tipo Criticità	Livello Criticità
Medio Sangro-Alto Volturno (Zona A)	Meteo	Nessuna
	Idraulica	Nessuna
	Idrogeologica Localizzata	Nessuna
Frentani-Sannio-Matese (Zona B)	Meteo	Nessuna
	Idraulica	Nessuna
	Idrogeologica Localizzata	Nessuna
Litoranea (zona C)	Meteo	Nessuna
	Idraulica	Nessuna
	Idrogeologica Localizzata	Nessuna

NOTE: Previste precipitazioni da isolate a sparse con quantitativi cumulati generalmente deboli. Le precipitazioni saranno nevose dai 1000- 1200 mt s.l.m..

NEVE E VALANGHE: in caso di assenza Bollettino Valanghe - WWW.METEOMONT.ORG

IL PREVISORE:
MDS

REGIONE MOLISE GIUNTA REGIONALE
 Protocollo Partenza N. 819/2017 del 03-01-2017
 Copia Del Documento Firmato Digitalmente