



**REGIONE MOLISE**  
**I° Dipartimento della Presidenza della Giunta Regionale**  
**Servizio di Protezione Civile**  
**Centro Funzionale Decentrato**



Doc. CFD Mol\_400/2016

**TRASMISSIONE A MEZZO PEC**

**Dipartimento Nazionale della Protezione Civile**  
**Presidente della Giunta Regionale**  
**Prefetture (Campobasso e Isernia)**  
**Province (Campobasso e Isernia)**  
**A.S.R.E.M. - Consorzi di Bonifica (Venafro, Larino, Termoli)**  
**Consorzi Industriali (Campobasso, Termoli, Isernia-Venafro)**  
**Molise Acque – Consorzio Capitanata**  
**A tutti i Comuni della Regione Molise**  
**Direzione regionale VV.F.**  
**Comando regionale C.F.S**  
**Capitaneria di Porto (Termoli)**  
**Anas – Società Autostrade – Trenitalia – Enel – SGM Rete**  
**Gas – Telecom – SEA - RFI**  
**Parco Nazionale Abruzzo Lazio e Molise – Settore Mainarde**

**Bollettino di Vigilanza della Regione Molise**

Analizzati i prodotti di previsione meteorologica relativi alla Previsione Sinottica sull'Italia e la Previsione Quantitativa di precipitazione per le zone di vigilanza meteorologica emesse dal Dipartimento della Protezione Civile, Centro Funzionale Centrale, Settore Meteo, si trasmettono le valutazioni formulate dal Centro Funzionale Decentrato del Molise per il territorio regionale, contenute nell'allegato **Bollettino di Vigilanza Regionale**.

**Pertanto si invitano i soggetti in indirizzo a voler adottare le iniziative opportune.**

Eventuali ulteriori comunicazioni saranno inoltrate in relazione all'evoluzione delle condizioni meteorologiche.

Il presente Bollettino di vigilanza è consultabile al sito web: [www.protezionecivile.molise.it](http://www.protezionecivile.molise.it)

**IL DIRETTORE DEL I DIPARTIMENTO**  
**ING. MARIOLGA MOGAVERO**

(DOCUMENTO INFORMATICO SOTTOSCRITTO CON FIRMA  
DIGITALE AI SENSI DELL'ART.24 DEL D.LGS. 07/03/2005, 82)

*Centro Funzionale del Molise C.da Selva del Campo snc 86020 Campochiaro (Cb)*

*Tel.: 0874 7791 – fax 0874 779977*

*800.120021 – [www.protezionecivile.molise.it](http://www.protezionecivile.molise.it)*

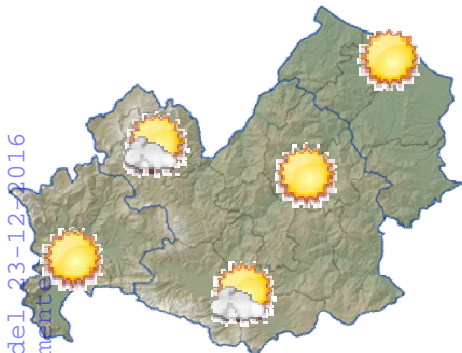


**REGIONE MOLISE**  
**I° Dipartimento della Presidenza della Giunta Regionale**  
**Servizio di Protezione Civile**  
**Centro Funzionale Decentrato**



Un'area di alta pressione si va posizionando sul bacino del Mediterraneo, garantendo per i prossimi giorni tempo stabile e soleggiato, salvo nebbie nelle valli e fasce pedemontane. Si assisterà, contestualmente, ad una intensificazione della ventilazione nei bassi strati, maggiormente significativa sulle regioni centro meridionali.

**Oggi (dalle 14 alle 24):**



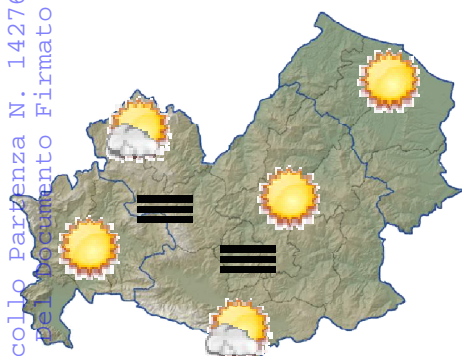
**Stato del cielo:** Cielo sereno o poco nuvoloso. Banchi di nebbia nottetempo.

**Temperature:** senza variazioni di rilievo.

**Venti:** deboli variabili.

**Mare:** da mosso a poco mosso.

**Domani**



**Stato del cielo:** Cieli sereni o poco nuvolosi, con locali addensamenti nelle valli e lungo la fascia pedemontana, a tratti anche densi, ma in rapido dissolvimento nel corso della mattinata. Il cielo sereno della notte favorirà diffuse gelate.

**Temperature:** minime in diminuzione.

**Venti:** da deboli a moderati dai quadranti settentrionali, con locali rinforzi.

**Mare:** mosso.

**TENDENZA**

L'anticiclone posizionato nel bacino del Mediterraneo, nella giornata del Santo Natale, garantisce tempo stabile su tutto il nostro Paese, con cielo sereno o poco nuvoloso, salvo locali foschie al mattino sulle aree interne e localmente lungo la costa, ma in dissolvimento nel corso della mattinata.

IL PREVISORE:  
**AC**



**REGIONE MOLISE**  
**I° Dipartimento della Presidenza della Giunta Regionale**  
**Servizio di Protezione Civile**  
**Centro Funzionale Decentrato**



**BOLLETTINO DI SINTESI DELLE CRITICITÀ**

Rif.: Direttiva del Presidente del Consiglio dei Ministri del 27/02/2004 "Indirizzi Operativi per la gestione organizzativa e funzionale del Sistema di Allertamento Nazionale e Regionale per il rischio idrogeologico e idraulico ai fini di Protezione Civile". D.G.R. n°152 del 23.02.2009 "Sistema di Allertamento Regionale per il rischio idraulico ed idrogeologico".

Premesso che:

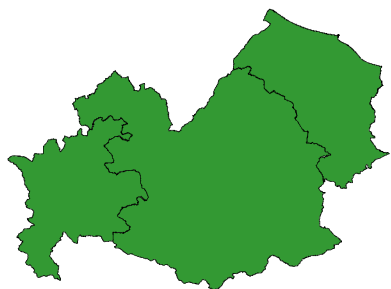
- Non sono in corso Avvisi;

Il Centro Funzionale della Regione Molise:

- Sulla base del Bollettino di Vigilanza Meteorologica per il Molise emesso in data odierna dal Settore Meteo del Centro Funzionale Centrale del Dipartimento della Protezione Civile;

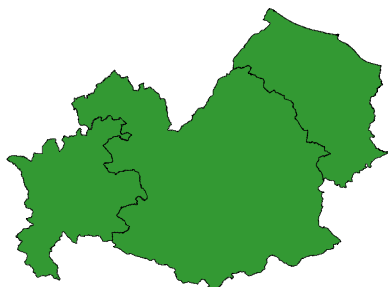
Valuta le seguenti Criticità:

**OGGI**



ZONE DI ALLERTA	Tipo Criticità	Livello Criticità
Medio Sangro-Alto Volturno (Zona A)	Meteo	Nessuna
	Idraulica	Nessuna
	Idrogeologica Localizzata	Nessuna
Frentani-Sannio-Matese (Zona B)	Meteo	Nessuna
	Idraulica	Nessuna
	Idrogeologica Localizzata	Nessuna
Litoranea (zona C)	Meteo	Nessuna
	Idraulica	Nessuna
	Idrogeologica Localizzata	Nessuna

**DOMANI**



ZONE DI ALLERTA	Tipo Criticità	Livello Criticità
Medio Sangro-Alto Volturno (Zona A)	Meteo	Nessuna
	Idraulica	Nessuna
	Idrogeologica Localizzata	Nessuna
Frentani-Sannio-Matese (Zona B)	Meteo	Nessuna
	Idraulica	Nessuna
	Idrogeologica Localizzata	Nessuna
Litoranea (zona C)	Meteo	Nessuna
	Idraulica	Nessuna
	Idrogeologica Localizzata	Nessuna

**NEVE E VALANGHE: [WWW.METEOMONT.ORG](http://WWW.METEOMONT.ORG)**

**NOTE: --**

**IL PREVISORE:  
AC**

REGIONE MOLISE GIUNTA REGIONALE  
 Protocollo Partenza N. 142763/2016 del 23-12-2016  
 Copia Del Documento Firmato Digitalmente