



REGIONE MOLISE
1° Dipartimento della Presidenza della Giunta Regionale
Servizio di Protezione Civile
Centro Funzionale Decentrato



Doc. CFD Mol_398/2016

TRASMISSIONE A MEZZO PEC

Dipartimento Nazionale della Protezione Civile
Presidente della Giunta Regionale
Prefetture (Campobasso e Isernia)
Province (Campobasso e Isernia)
A.S.R.E.M. - Consorzi di Bonifica (Venafro, Larino, Termoli)
Consorzi Industriali (Campobasso, Termoli, Isernia-Venafro)
Molise Acque – Consorzio Capitanata
A tutti i Comuni della Regione Molise
Direzione regionale VV.F.
Comando regionale C.F.S
Capitaneria di Porto (Termoli)
Anas – Società Autostrade – Trenitalia – Enel – SGM Rete
Gas – Telecom – SEA - RFI
Parco Nazionale Abruzzo Lazio e Molise – Settore Mainarde

Bollettino di Vigilanza della Regione Molise

Analizzati i prodotti di previsione meteorologica relativi alla Previsione Sinottica sull'Italia e la Previsione Quantitativa di precipitazione per le zone di vigilanza meteorologica emesse dal Dipartimento della Protezione Civile, Centro Funzionale Centrale, Settore Meteo, si trasmettono le valutazioni formulate dal Centro Funzionale Decentrato del Molise per il territorio regionale, contenute nell'allegato **Bollettino di Vigilanza Regionale**.

Pertanto si invitano i soggetti in indirizzo a voler adottare le iniziative opportune.

Eventuali ulteriori comunicazioni saranno inoltrate in relazione all'evoluzione delle condizioni meteorologiche.

Il presente Bollettino di vigilanza è consultabile al sito web: www.protezionecivile.molise.it

IL DIRETTORE DEL I DIPARTIMENTO
ING. MARIOLGA MOGAVERO
(DOCUMENTO INFORMATICO SOTTOSCRITTO CON FIRMA
DIGITALE AI SENSI DELL'ART.24 DEL D.LGS. 07/03/2005, 82)

Centro Funzionale del Molise C.da Selva del Campo snc 86020 Campochiaro (Cb)
Tel.: 0874 7791 – fax 0874 779977
800.120021 – www.protezionecivile.molise.it

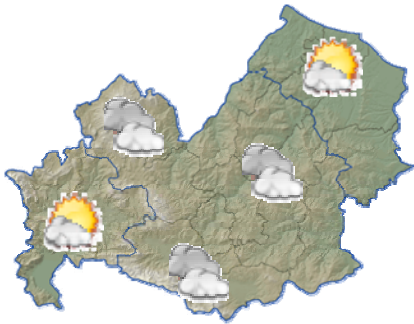


REGIONE MOLISE
1° Dipartimento della Presidenza della Giunta Regionale
Servizio di Protezione Civile
Centro Funzionale Decentrato



Un'area anticiclonica dall'Est europeo spostandosi con moto retrogrado verso ovest, contribuisce all'allontanamento verso sud-ovest della circolazione depressionaria di origine nord-africana presente sul Mediterraneo occidentale. Nella giornata odierna avremo ancora instabilità e ventilazione sostenuta sulle due isole maggiori e sulla Calabria, mentre sul resto del territorio assisteremo ad un graduale miglioramento. Domani residua instabilità soltanto sulle due isole maggiori ma con tendenza ad aumento, anche qui, dell'alta pressione.

Oggi (dalle 14 alle 24):



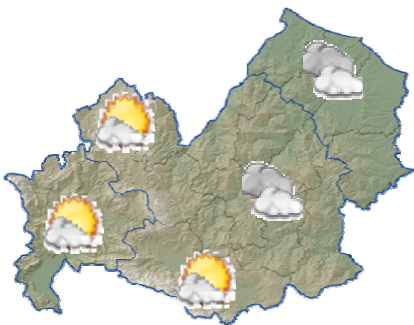
Stato del cielo: nuvolosità residua, a tratti più consistente, con fenomeni assenti o non rilevanti.

Temperature: senza variazioni di rilievo.

Venti: moderati, in prevalenza dai quadranti orientali, con locali rinforzi lungo la costa.

Mare: da mosso a molto mosso.

Domani



Stato del cielo: nuvolosità in transito con qualche addensamento più consistente sui settori centro-orientali.

Temperature: in generale diminuzione.

Venti: deboli tendenti a disporsi dai quadranti settentrionali.

Mare: da mosso a poco mosso.

TENDENZA

La fase di tempo stabile si consoliderà su gran parte del Paese.

IL PREVISORE:
DA



REGIONE MOLISE
I° Dipartimento della Presidenza della Giunta Regionale
Servizio di Protezione Civile
Centro Funzionale Decentrato



BOLLETTINO DI SINTESI DELLE CRITICITÀ

Rif.: Direttiva del Presidente del Consiglio dei Ministri del 27/02/2004 "Indirizzi Operativi per la gestione organizzativa e funzionale del Sistema di Allertamento Nazionale e Regionale per il rischio idrogeologico e idraulico ai fini di Protezione Civile". D.G.R. n°152 del 23.02.2009 "Sistema di Allertamento Regionale per il rischio idraulico ed idrogeologico".

Premesso che:

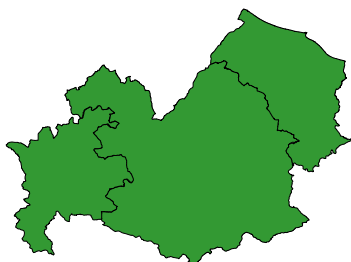
- Non sono in corso Avvisi;

Il Centro Funzionale della Regione Molise:

- Sulla base del Bollettino di Vigilanza Meteorologica per il Molise emesso in data odierna dal Settore Meteo del Centro Funzionale Centrale del Dipartimento della Protezione Civile;

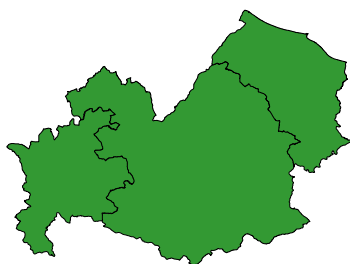
Valuta le seguenti Criticità:

OGGI



ZONE DI ALLERTA	Tipo Criticità	Livello Criticità
Medio Sangro-Alto Volturno (Zona A)	Meteo	Nessuna
	Idraulica	Nessuna
	Idrogeologica Localizzata	Nessuna
Frentani-Sannio-Matese (Zona B)	Meteo	Nessuna
	Idraulica	Nessuna
	Idrogeologica Localizzata	Nessuna
Litoranea (zona C)	Meteo	Nessuna
	Idraulica	Nessuna
	Idrogeologica Localizzata	Nessuna

DOMANI



ZONE DI ALLERTA	Tipo Criticità	Livello Criticità
Medio Sangro-Alto Volturno (Zona A)	Meteo	Nessuna
	Idraulica	Nessuna
	Idrogeologica Localizzata	Nessuna
Frentani-Sannio-Matese (Zona B)	Meteo	Nessuna
	Idraulica	Nessuna
	Idrogeologica Localizzata	Nessuna
Litoranea (zona C)	Meteo	Nessuna
	Idraulica	Nessuna
	Idrogeologica Localizzata	Nessuna

NOTE: nuvolosità residua, a tratti più consistente, con fenomeni assenti o non rilevanti.

IL PREVISORE:
DA