



REGIONE MOLISE
I° Dipartimento della Presidenza della Giunta Regionale
Servizio di Protezione Civile
Centro Funzionale Decentrato



N. 372/CF

Campobasso, 26/11/2016

TRASMISSIONE A MEZZO FAX

Dipartimento Nazionale della Protezione Civile
Presidente della Giunta Regionale
Prefetture (Campobasso e Isernia)
Province (Campobasso e Isernia)
A.S.R.E.M. - Consorzi di Bonifica (Venafro, Larino, Termoli)
Consorzi Industriali (Campobasso, Termoli, Isernia-Venafro)
Molise Acque – Consorzio Capitanata
A tutti i Comuni della Regione Molise
Direzione regionale VV.F.
Comando regionale C.F.S
Capitaneria di Porto (Termoli)
Anas – Società Autostrade – Trenitalia – Enel – SGM Rete
Gas – Telecom – SEA - RFI
Parco Nazionale Abruzzo Lazio e Molise – Settore Mainarde

Bollettino di Vigilanza della Regione Molise

Analizzati i prodotti di previsione meteorologica per il territorio della Regione Molise, tenuto conto del Bollettino di Vigilanza Meteorologica Nazionale emesso dal Dipartimento della Protezione Civile, si trasmettono le valutazioni formulate dal Centro Funzionale per il territorio della Regione Molise, contenute nell'allegato **Bollettino di Vigilanza Regionale**.

Pertanto si invitano i soggetti in indirizzo a voler adottare le iniziative opportune.

Eventuali ulteriori comunicazioni saranno inoltrate in relazione all'evoluzione delle condizioni meteorologiche.

Il presente Bollettino di vigilanza è consultabile al sito web: www.protezionecivile.molise.it

F.to
IL DIRETTORE DEL SERVIZIO DI PROTEZIONE CIVILE
Dott. Geol. Gino CARDARELLI

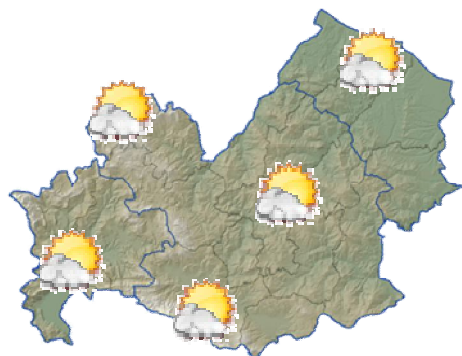


REGIONE MOLISE
I° Dipartimento della Presidenza della Giunta Regionale
Servizio di Protezione Civile
Centro Funzionale Decentrato




Una vasta struttura depressionaria, ancora centrata sulla penisola iberica, mantiene condizioni di instabilità sui settori occidentali dell'Europa e sul bacino del Mediterraneo. Tuttavia, sul nostro Paese la situazione si presenta in graduale miglioramento, salvo residue precipitazioni sul Triveneto e sulla Puglia meridionale. Domani, tempo generalmente stabile senza precipitazioni significative sull'intero territorio.

Oggi (dalle 14 alle 24):



Stato del cielo: sereno o poco nuvoloso.
Temperature: in lieve diminuzione.
Venti: deboli dai quadranti settentrionali.
Mare: mosso, tendente a poco mosso.

Domani



Stato del cielo: sereno o poco nuvoloso, al mattino possibili nebbie, anche dense, nelle valli e lungo la fascia pedemontana, ma con fenomeni in rapida dissoluzione nel corso della mattinata.
Temperature: in ulteriore diminuzione, anche le minime..
Venti: deboli in genere dai quadranti settentrionali.
Mare: poco mosso.

TENDENZA

Da lunedì correnti da nord-est, con rinforzo dei venti nei bassi strati, porteranno un calo delle temperature e precipitazioni a partire dalla fascia adriatica.

Campochiaro (CB), 2016.11.26 – 13.00 LT

IL PREVISORE:
AC



REGIONE MOLISE
I° Dipartimento della Presidenza della Giunta Regionale
Servizio di Protezione Civile
Centro Funzionale Decentrato



BOLLETTINO DI SINTESI DELLE CRITICITÀ

Rif.: Direttiva del Presidente del Consiglio dei Ministri del 27/02/2004 "Indirizzi Operativi per la gestione organizzativa e funzionale del Sistema di Allertamento Nazionale e Regionale per il rischio idrogeologico e idraulico ai fini di Protezione Civile". D.G.R. n°152 del 23.02.2009 "Sistema di Allertamento Regionale per il rischio idraulico ed idrogeologico".

Premesso che:

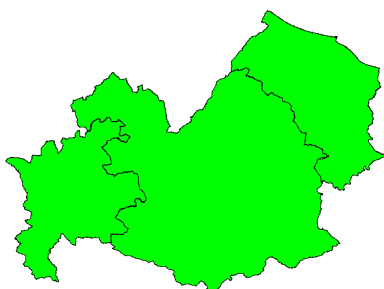
- Non sono in corso Avvisi;

Il Centro Funzionale della Regione Molise:

- Sulla base del Bollettino di Vigilanza Meteorologica per il Molise emesso in data odierna dal Settore Meteo del Centro Funzionale Centrale del Dipartimento della Protezione Civile;

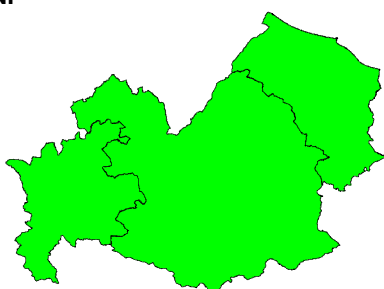
Valuta le seguenti Criticità:

OGGI



ZONE DI ALLERTA	Tipo Criticità	Livello Criticità
Medio Sangro-Alto Volturno (Zona A)	Meteo	Nessuna
	Idraulica	Nessuna
	Idrogeologica Localizzata	Nessuna
Frentani-Sannio-Matese (Zona B)	Meteo	Nessuna
	Idraulica	Nessuna
	Idrogeologica Localizzata	Nessuna
Litoranea (zona C)	Meteo	Nessuna
	Idraulica	Nessuna
	Idrogeologica Localizzata	Nessuna

DOMANI



ZONE DI ALLERTA	Tipo Criticità	Livello Criticità
Medio Sangro-Alto Volturno (Zona A)	Meteo	Nessuna
	Idraulica	Nessuna
	Idrogeologica Localizzata	Nessuna
Frentani-Sannio-Matese (Zona B)	Meteo	Nessuna
	Idraulica	Nessuna
	Idrogeologica Localizzata	Nessuna
Litoranea (zona C)	Meteo	Nessuna
	Idraulica	Nessuna
	Idrogeologica Localizzata	Nessuna

NOTE: ---

Campochiaro (CB), 2016.11.26 – 13.00LT

IL PREVISORE:
AC